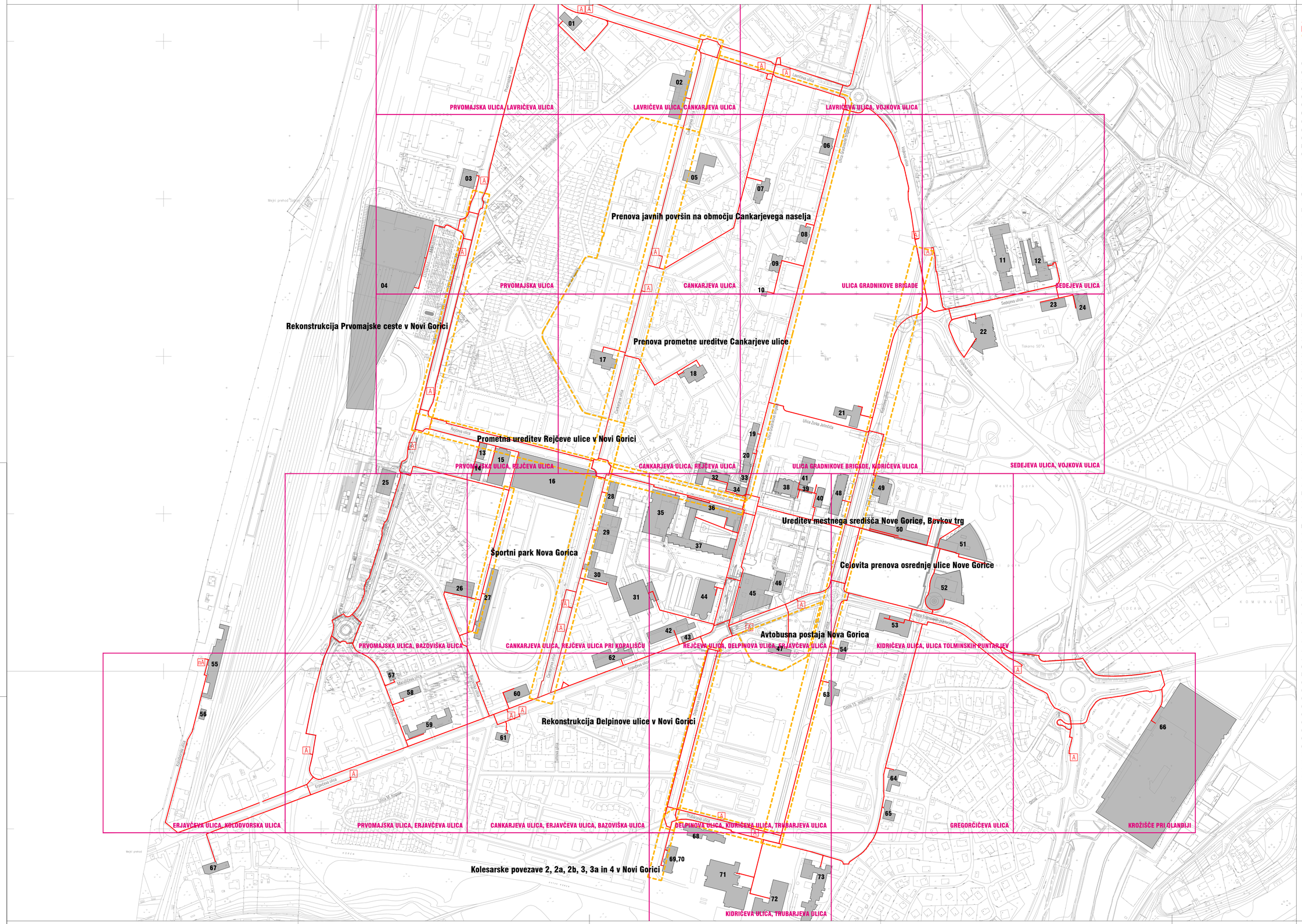

Legenda:

A — glavne vodilne poti, dostop za vse

nA — avtobusno postajališče, novo avtobusno postajališče

območja predvidenih prenov

Seznam objektov:

01 OZARA, enota Nova Gorica, Partizanska ulica 57
02 Osnovna šola Milojke Štrukelj - Podružnična šola Ledine, Cankarjeva ulica 23
03 Invalidsko podjetje GOSTOL-GOIN d.o.o., Prvomajska ulica 37
04 Nakupovalni center Obi in Supernova, Prvomajska ulica 35
05 Zdravstveni dom Nova Gorica, Dermatovenerološki dispanzer, Cankarjeva ulica 62
06 Lekarna Šinigoj, Ulica Gradnikove brigade 47
07 Vrtec Nova Gorica - Vrtec Kekec, Cankarjeva ulica 66
08 Medobčinsko društvo slepih in slabovidnih Nova Gorica, Ulica Gradnikove brigade 33
09 Društvo vojnih invalidov Severne Primorske, Ulica Gradnikove brigade 29
10 Zveza kulturnih društev Nova Gorica, Ulica Gradnikove brigade 25
11 Javni zavod za gasilsko in reševalno dejavnost, Sedejeva ulica 9
12 Policijska uprava Nova Gorica, Sedejeva ulica 11
13 Okrajno sodišče v Novi Gorici - zemljiška knjiga, Območna geodetska uprava, Rejčeva ulica 7
14 Okrožno državno tožilstvo v Novi Gorici, Okrajno sodišče v Novi Gorici, Prvomajska ulica 50
15 Društvo paraplegikov Severne Primorske, Rejčeva ulica 5
16 Mestno kopališče Nova Gorica, Rejčeva ulica 3
17 Vrtec Nova Gorica - Vrtec Ciciban, Cankarjeva ulica 1
18 Vrtec Nova Gorica - Vrtec Kurirček, Cankarjeva ulica 32
19 Zdravstveni dom Nova Gorica, Zobozdravstveno varstvo, Ulica Gradnikove brigade 7
20 Zdravstveni dom Nova Gorica - objekt 2, Ulica Gradnikove brigade 7
21 Okrožno sodišče v Novi Gorici, Kidričeva ulica 14
22 Cerkev Kristusa odrešenika, Sedejeva ulica 2
23 Društvo civilnih invalidov vojn Primorske, Društvo gluhih in naglušnih Severne Primorske, Medobčinsko društvo invalidov Goriške, Sedejeva ulica 8
24 VDC Nova Gorica - enota Nova Gorica, Medobčinsko društvo SOŽITJE - Nova Gorica, Sedejeva ulica 10
25 Zobna ordinacija, Prvomajska ulica 23
26 Kegljački klub Gorica, Bazoviška ulica 6
27 Mladinski center Nova Gorica in Javni zavod za šport Nova Gorica, Bazoviška ulica 4
28 Elektrotehniška in računalniška šola, Cankarjeva ulica 10
29 Medpodjetniški izobraževalni center, Cankarjeva ulica 10
30 Glasbena šola Nova Gorica, LUNG in Večgeneracijski center Nova Gorica, Cankarjeva ulica 8
31 Strojna, prometna in lesarska šola, Erjavčeva ulica 4a
32 Zdravstveni dom Nova Gorica - objekt 1, Rejčeva ulica 4
33 ZZZS, OE Nova Gorica, Ulica Gradnikove brigade 1
34 Goriška lekarna Nova Gorica, Rejčeva ulica 2
35 Športna dvorana Osnovne šole Milojke Štrukelj, Delpinova ulica 7
36 Gimnazija Nova Gorica, Delpinova ulica 9
37 Osnovna šola Milojke Štrukelj, Delpinova ulica 7
38 Kulturni dom Nova Gorica, Bevkov trg 4
39 NLB d.d., Bevkov trg 3
40 Banka Intesa Sanpaolo d.d., Bevkov trg 2
41 Finančni urad Nova Gorica, Ulica Gradnikove brigade 2
42 Abanka, Erjavčeva ulica 2
43 Krajevna skupnost Nova Gorica, Univerza za tretje življenjsko obdobje, Erjavčeva ulica 4
44 Poslovni center Hit - Zavarovalnica Sava d.d., Zavarovalnica Triglav d.d., Vzajemna, zdravstvena zavarovalnica, Delpinova ulica 7a
45 Eda center: Center za socialno delo Severna Primorska, Zavod za pokojninsko in invalidsko zavarovanje OE Nova Gorica , Delpinova ulica 18b
46 Grawe zavarovalnica d.d. - Poslovalnica Nova Gorica, Delpinova ulica 20
47 Avtobusna postaja Nova Gorica, Kidričeva ulica 22
48 Abanka d.d., Kidričeva ulica 18
49 Nova KBM d.d., Kidričeva ulica 11
50 stavba Mestne občine Nova Gorica, Trg Edvarda Kardelja 1
51 Goriška knjižnica Franceta Bevka Nova Gorica, Trg Edvarda Kardelja 4
52 Slovensko narodno gledališče Nova Gorica, Mestna galerija Nova Gorica, Zavarovalnica Generali d.d. PE Nova Gorica, Trg Edvarda Kardelja 5
53 Delavska Hranilnica d.d., SKB d.d., Zavod RS za zaposlovanje - enota Nova Gorica, zobni ordinaciji, Ulica Tolminskih puntarjev 4
54 Pošta Slovenije PE Nova Gorica, Kidričeva ulica 19
55 Železniška postaja Nova Gorica, Kolodvorska pot 8
56 Železniški zdravstveni dom - splošna ambulanta, Kolodvorska pot 6
57 CSD Severna Primorska - Dnevni center Žarek, Marušičeva ulica 6
58 ŠENT - Zavetišče za brezdomce, Bidovčeva ulica 4
59 Elektro Primorska, Erjavčeva ulica 22
60 Javni zavod za šport Nova Gorica - Telovadnica Partizan in zunanji fitnes, Erjavčeva ulica 14
61 Zavarovalnica Adriatic Slovenica, Erjavčeva ulica 19
62 Srednja ekonomska in trgovska šola, Erjavčeva ulica 8
63 Zavarovalnica Triglav d.d. - PE Nova Gorica, Kidričeva ulica 21
64 Vrtec Nova Gorica - Vrtec Najdihojca, Gregorčičeva ulica 17
65 Fakulteta za uporabne družbene študije v Novi Gorici, Gregorčičeva ulica 19
66 Nakupovalni center Qlandia, Cesta 25. junija 1a
67 Medobčinsko društvo slepih in slabovidnih Nova Gorica, Erjavčeva ulica 45a
68 Vrtec Nova Gorica, Kidričeva ulica 34c
69 Vrtec Nova Gorica - Centralni vrtec, Trubarjeva ulica 5
70 Vrtec Nova Gorica - Vrtec Mojca, Trubarjeva ulica 5a
71 Osnovna šola Frana Erjavca, Kidričeva ulica 36
72 Osnovna šola Kozara, Kidričeva ulica 35
73 Dom upokojencev Nova Gorica, Gregorčičeva ulica 16

Zavod za spodbujanje dostopnosti DOSTOP
Zavod DOSTOP
Cesta 27.aprila 35
1000 Ljubljana
T +386 (0)51 815 343
F +386 (0)41 989 345
E info@dostop.org

projekt	Strateški načrt dostopnosti za MONG
št.projekta	01-SND-2019
investitor	Mestna občina Nova Gorica Trg Edvarda Kardelja 1, 5000 Nova Gorica
avtorji	ANDREJA ALBREHT, univ.dipl.inž.kraj.arh. Dr. ANDREJA ZAPUŠEK ČERNE, univ.dipl.inž.kraj.arh. DAMJAN ČERNE, univ.dipl.inž.kraj.arh., ZAPS 1249
vsebina risbe	**Pregledna situacija**
merilo	**1:2500**
št.lista	**1**
datum	april 2019

Legenda:

- nova vodilna linija, standardne/nestandardne taktilne oznake
- sledenje obstoječi vodilni liniji ali robu
- vključiti v projekt prenove Avtobusne postaje Nova Gorica
- območje predvidene prenove
- semaforiziran prehod za pešce
- nesemaforiziran prehod za pešce
- neoznačen prehod za pešce
- PP oznaka prostorskega prikaza
- A nA avtobusno postajališče, novo avtobusno postajališče

Opombe:

1 Znižati robnik po celotni širini zebre in dodati pas opozorilnih oznak skladno s SIST 1186.
2 Prenova obstoječega roba z nestandardnimi taktilnimi oznakami.
3 Križišče je potrebno opremiti s taktilnimi oznakami: izdelati pasove opozorilnih oznak ob zebrah in vodilno linijo s standardnimi oznakami, ki bo omogočila vodenje prek otoka na vozišču. Vodilne linije je potrebno navezati na obstoječe robove.

Zavod za spodbujanje dostopnosti DOSTOP
Zavod DOSTOP
Cesta 27.aprila 35
1000 Ljubljana
T +386 (0)31 803 343
T +386 (0)41 989 345
E info@dostop.org

projekt	Strateški načrt dostopnosti za MONG
št.projekta	01-SND-2019
investitor	Mestna občina Nova Gorica Trg Edvarda Kardelja 1, 5000 Nova Gorica
avtorji	ANDREJA ALBREHT, univ.dipl.inž.kraj.arh. Dr. ANDREJA ZAPUŠEK ČERNE, univ.dipl.inž.kraj.arh. DAMJAN ČERNE, univ.dipl.inž.kraj.arh., ZAPS 1249
vsebina risbe	**PRVOMAJSKA ULICA, LAVRIČEVA ULICA**
merilo	**1:1000**
št.lista	**02**
datum	april 2019

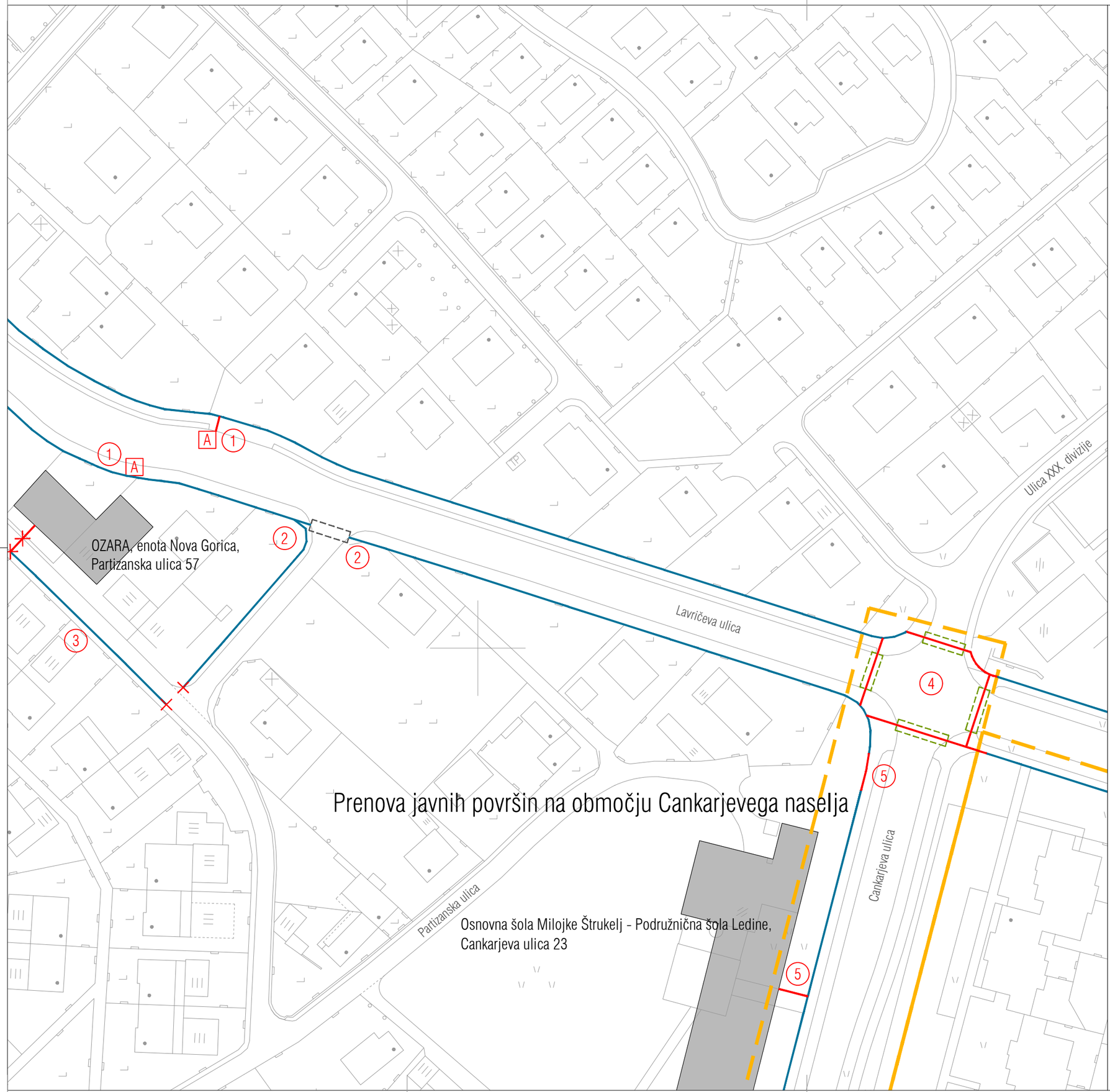

Prenova javnih površin na območju Cankarjevega naselja

Legenda:

- nova vodilna linija, standardne/nestandardne taktilne oznake
- sledenje obstoječi vodilni liniji ali robu
- vključiti v projekt prenove Avtobusne postaje Nova Gorica
- območje predvidene prenove
- semaforiziran prehod za pešce
- nesemaforiziran prehod za pešce
- neoznačen prehod za pešce
- PP oznaka prostorskega prikaza
- A nA avtobusno postajališče, novo avtobusno postajališče

Opombe:

1 Avtobusni postajališči je potrebno opremiti s standardnimi taktilnimi oznakami skladno s SIST 1186. Predlagamo umestitev nadstreška.
2 Znižati robnik po celotni širini zebre in dodati pas opozorilnih oznak skladno s SIST 1186.
3 Pločnik je na drugi strani vozišča, poln je ovir. Za peš dostop do objekta OZARA bi bilo potrebno vozišče prečkati dvakrat in pot ustrezno označiti. Predlagamo, da se s taktilnimi oznakami označi vsaj dostop do objekta.
4 Označitev križišča s taktilnimi oznakami (prikaz poteka taktilnih oznak je razviden iz projekta Prenove prometne ureditve Cankarjeve ulice).
5 Izdelati vodilno linijo do vhoda v šolo.

Zavod za spodbujanje dostopnosti DOSTOP
Zavod DOSTOP
Cesta 27.aprila 35
1000 Ljubljana
T +386 (0)31 803 343
T +386 (0)41 989 345
E info@dostop.org

projekt	Strateški načrt dostopnosti za MONG
št.projekta	01-SND-2019
investitor	Mestna občina Nova Gorica Trg Edvarda Kardelja 1, 5000 Nova Gorica
avtorji	ANDREJA ALBREHT, univ.dipl.inž.kraj.arh. Dr. ANDREJA ZAPUŠEK ČERNE, univ.dipl.inž.kraj.arh. DAMJAN ČERNE, univ.dipl.inž.kraj.arh., ZAPS 1249
vsebina risbe	**LAVRIČEVA ULICA, CANKARJEVA ULICA**
merilo	**1:1000**
št.lista	**03**
datum	april 2019

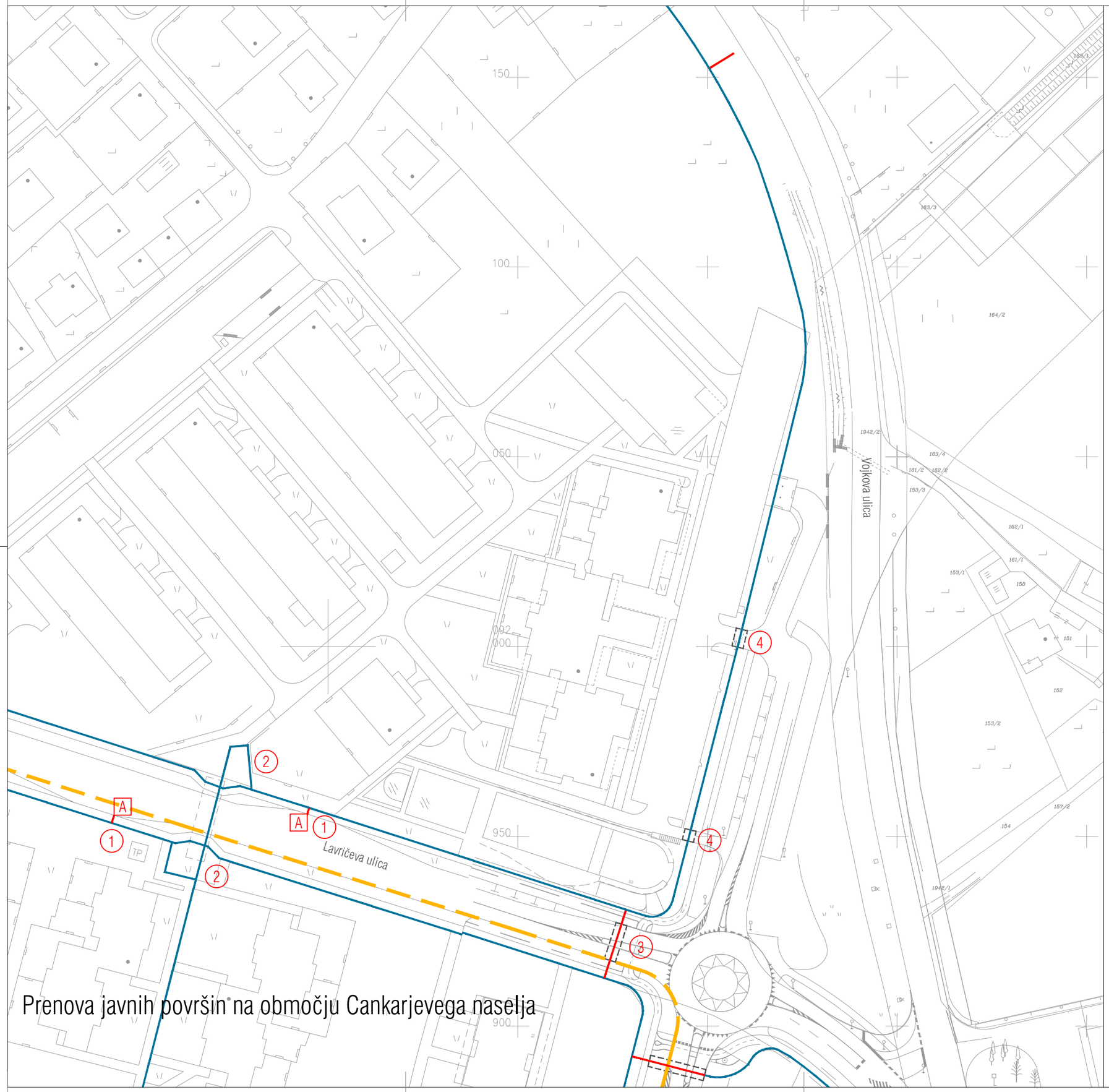

Legenda:

- nova vodilna linija, standardne/nestandardne taktilne oznake
- sledenje obstoječi vodilni liniji ali robu
- vključiti v projekt prenove Avtobusne postaje Nova Gorica
- območje predvidene prenove
- semaforiziran prehod za pešce
- nesemaforiziran prehod za pešce
- neoznačen prehod za pešce
- PP oznaka prostorskega prikaza
- A nA avtobusno postajališče, novo avtobusno postajališče

Opombe:

1 Avtobusni postajališči je potrebno opremiti s standardnimi taktilnimi oznakami skladno s SIST 1186.
2 Prek podhoda je možen dostop do avtobusnega postajališča. Ureditev podhoda je nevarna - stopnice je potrebno označiti z opozorilnimi oznakami in kontrastnimi oznakami. Klančina je prestrma! Nevarna je tudi klančina pred TP.
3 Izdelati je potrebno podrobnejši načrta vodenja v krožišču: robove je potrebno označiti z opozorilnimi oznakami in jih navezati na obstoječe prostorske robove.
4 Dodati pas opozorilnih oznak skladno s SIST 1186 na obeh straneh vozišča.

Zavod za spodbujanje dostopnosti DOSTOP
Zavod DOSTOP
Cesta 27.aprila 35
1000 Ljubljana
T +386 (0)31 803 343
T +386 (0)41 989 345
E info@dostop.org

projekt	Strateški načrt dostopnosti za MONG
št.projekta	01-SND-2019
investitor	Mestna občina Nova Gorica Trg Edvarda Kardelja 1, 5000 Nova Gorica
avtorji	ANDREJA ALBREHT, univ.dipl.inž.kraj.arh. Dr. ANDREJA ZAPUŠEK ČERNE, univ.dipl.inž.kraj.arh. DAMJAN ČERNE, univ.dipl.inž.kraj.arh., ZAPS 1249
vsebina risbe	**LAVRIČEVA ULICA, VOJKOVA ULICA**
merilo	**1:1000**
št.lista	**04**
datum	april 2019

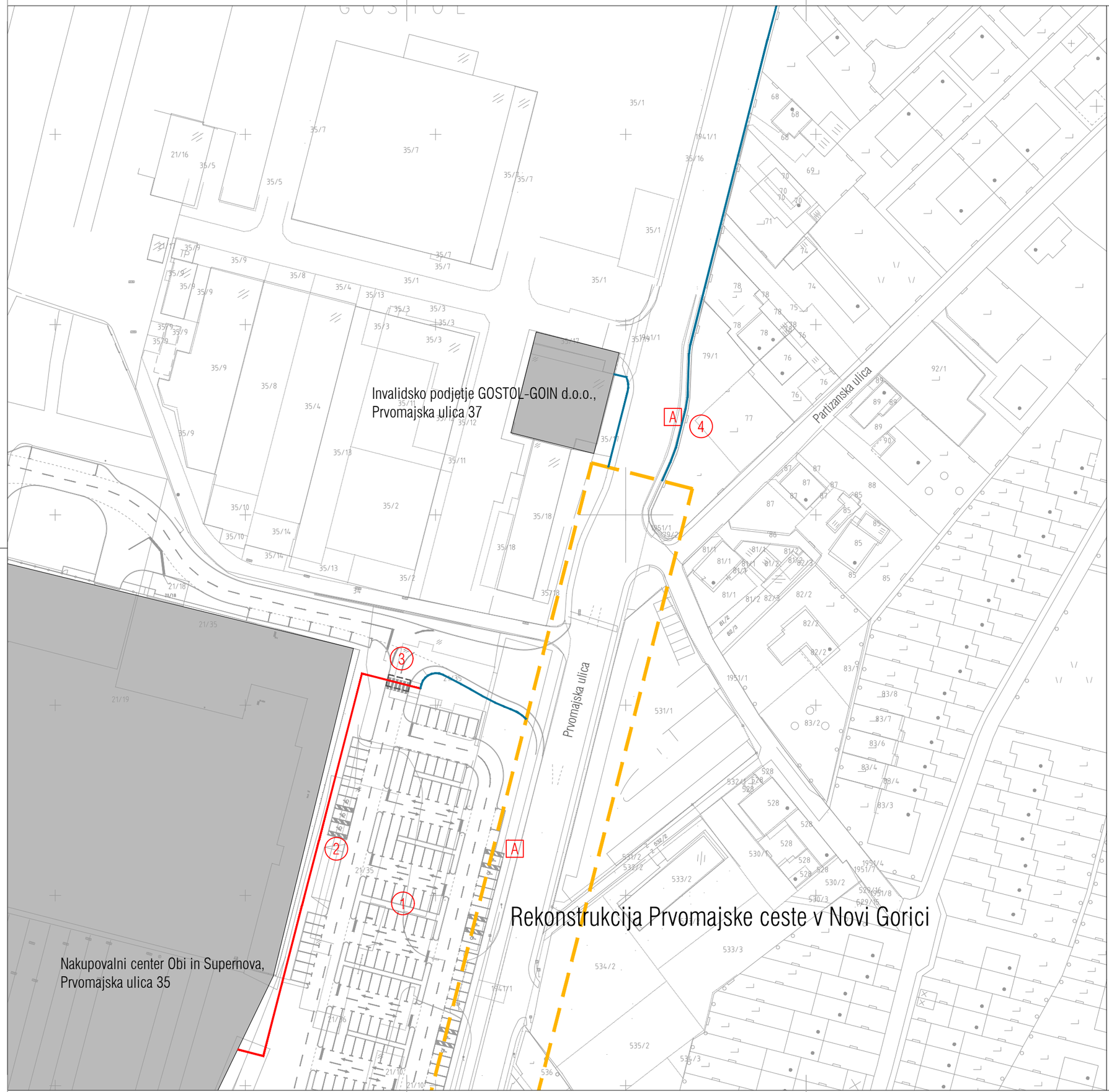

Legenda:

- nova vodilna linija, standardne/nestandardne taktilne oznake
- sledenje obstoječi vodilni liniji ali robu
- vključiti v projekt prenove Avtobusne postaje Nova Gorica
- območje predvidene prenove
- semaforiziran prehod za pešce
- nesemaforiziran prehod za pešce
- neoznačen prehod za pešce
- PP oznaka prostorskega prikaza
- A nA avtobusno postajališče, novo avtobusno postajališče

Opombe:

1 Predlagamo preoblikovanje celotnega parkirišča. Uredi naj se površine in poti za pešce, ki bodo omogočale dostop s parkirišča do vhodov v nakupovalni središči. Parkirišča za invalide je potrebno umestiti v bližino vhodov v nakupovalni središči.
2 Dostop do vhodov v nakupovalni središči je težaven zaradi razstavljenih eksponatov in drugih elementov. Predlagamo umik opreme z vodilnih poti.
3 Dodati pasova opozorilnih oznak skladno s SIST 1186.
4 Avtobusno postajališče je potrebno opremiti s standardnimi taktilnimi oznakami skladno s SIST 1186. Predlagamo umestitev nadstrešnice.

Zavod za spodbujanje dostopnosti DOSTOP
Zavod DOSTOP
Cesta 27.aprila 35
1000 Ljubljana
T +386 (0)31 803 343
T +386 (0)41 989 345
E info@dostop.org

projekt	Strateški načrt dostopnosti za MONG
št.projekta	01-SND-2019
investitor	Mestna občina Nova Gorica Trg Edvarda Kardelja 1, 5000 Nova Gorica
avtorji	ANDREJA ALBREHT, univ.dipl.inž.kraj.arh. Dr. ANDREJA ZAPUŠEK ČERNE, univ.dipl.inž.kraj.arh. DAMJAN ČERNE, univ.dipl.inž.kraj.arh., ZAPS 1249
vsebina risbe	**PRVOMAJSKA ULICA**
merilo	**1:1000**
št.lista	**05**
datum	april 2019

Legenda:

- nova vodilna linija, standardne/nestandardne taktilne oznake
- sledenje obstoječi vodilni liniji ali robu
- vključiti v projekt prenove Avtobusne postaje Nova Gorica
- območje predvidene prenove
- semaforiziran prehod za pešce
- nesemaforiziran prehod za pešce
- neoznačen prehod za pešce
- PP oznaka prostorskega prikaza
- A nA avtobusno postajališče, novo avtobusno postajališče

Opombe:

1 Dostop do Dermatovenerološkega dispanzerja je zelo težaven - do vstopne ploščadi vodijo stopnice, do dispanzerja je dostop omogočen prek ozkega stopnišča v nadstropje. Ob upoštevanju obstoječega stanja ni možno zagotoviti dostopnosti, zato predlagamo selitev dejavnosti na dostopnejšo lokacijo.
2 Dodati pasova opozorilnih oznak skladno s SIST 1186.
3 S Cankarjeve ulice je predvidena dostopna pot do Vrtca Kekec in do podhoda na Lavričevi ulici (dostopna pot teče skozi stanovanjsko območje, kjer stanujejo in bodo stanovali ljudje z različnimi oviranostmi). Ohranja naj se robove tipno zaznavne robove, na katere naj se ne postavlja ovir.
4 Avtobusni postajališči je potrebno opremiti s standardnimi taktilnimi oznakami skladno s SIST 1186. Postajališči sta delno tlakovani z votlimi tlakovci, kar otežuje dostopnost - površini je potrebno tlakovati s tlakom, ki bo omogočal dostop do postajališča vsem uporabnikom.

Zavod za spodbujanje dostopnosti DOSTOP
Zavod DOSTOP
Cesta 27.aprila 35
1000 Ljubljana
T +386 (0)31 803 343
T +386 (0)41 989 345
E info@dostop.org

projekt	Strateški načrt dostopnosti za MONG
št.projekta	01-SND-2019
investitor	Mestna občina Nova Gorica Trg Edvarda Kardelja 1, 5000 Nova Gorica
avtorji	ANDREJA ALBREHT, univ.dipl.inž.kraj.arh. Dr. ANDREJA ZAPUŠEK ČERNE, univ.dipl.inž.kraj.arh. DAMJAN ČERNE, univ.dipl.inž.kraj.arh., ZAPS 1249
vsebina risbe	**CANKARJEVA ULICA**
merilo	**1:1000**
št.lista	**06**
datum	april 2019

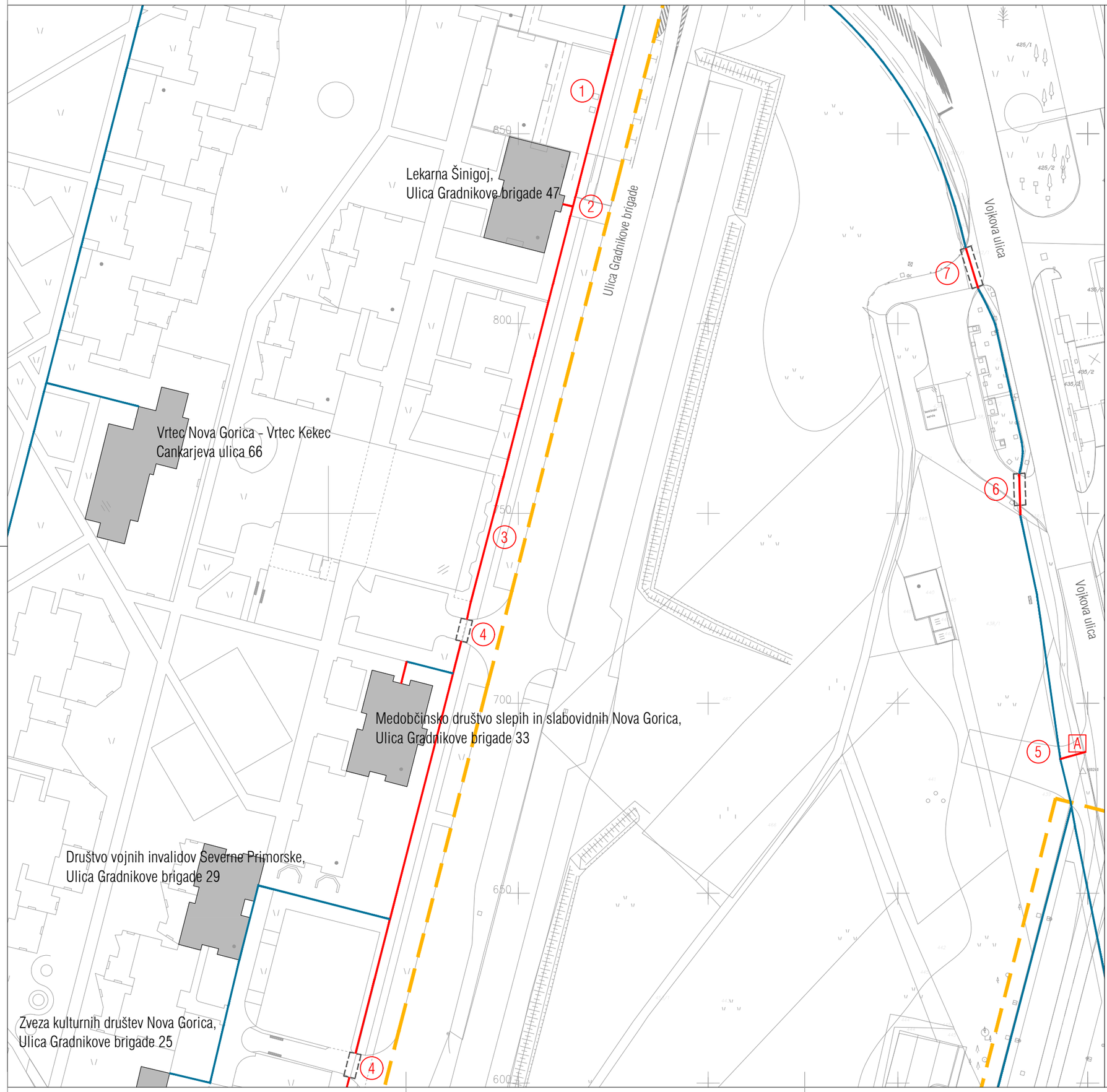

Legenda:

- nova vodilna linija, standardne/nestandardne taktilne oznake
- sledenje obstoječi vodilni liniji ali robu
- vključiti v projekt prenove Avtobusne postaje Nova Gorica
- območje predvidene prenove
- semaforiziran prehod za pešce
- nesemaforiziran prehod za pešce
- neoznačen prehod za pešce
- PP oznaka prostorskega prikaza
- A nA avtobusno postajališče, novo avtobusno postajališče

Opombe:

1 Na Gradnikovi ulici predlagamo izdelavo vodilne linije (npr. nestandardne oznake, pas prodnikov, kot pri obstoječi ureditvi), ker so robovi ob vodilni poti zelo členjeni.
2 S standardnimi ali nestandardnimi oznakami označiti vhod v lekarno.
3 Umakniti ovire ob objektu (stojala za kolesa ipd.).
4 Dodati pasova opozorilnih oznak skladno s SIST 1186.
5 Avtobusno postajališče je potrebno opremiti s standardnimi taktilnimi oznakami skladno s SIST 1186. Predlagamo umestitev nadstrešnice.
6 Prehod za pešce ni pravokoten na rob pločnika, zato je potrebno čez vozišče izdelati vodilno linijo skladno s SIST 1186. Dodati pasova opozorilnih oznak skladno s SIST 1186.
7 Čez vozišče izdelati vodilno linijo, dodati pasova opozorilnih oznak skladno s SIST 1186.

Zavod za spodbujanje dostopnosti DOSTOP
Zavod DOSTOP
Cesta 27.aprila 35
1000 Ljubljana
T +386 (0)31 803 343
T +386 (0)41 989 345
E info@dostop.org

projekt	Strateški načrt dostopnosti za MONG
št.projekta	01-SND-2019
investitor	Mestna občina Nova Gorica Trg Edvarda Kardelja 1, 5000 Nova Gorica
avtorji	ANDREJA ALBREHT, univ.dipl.inž.kraj.arh. Dr. ANDREJA ZAPUŠEK ČERNE, univ.dipl.inž.kraj.arh. DAMJAN ČERNE, univ.dipl.inž.kraj.arh., ZAPS 1249
vsebina risbe	**ULICA GRADNIKOVE BRIGADE**
merilo	**1:1000**
št.lista	**07**
datum	april 2019

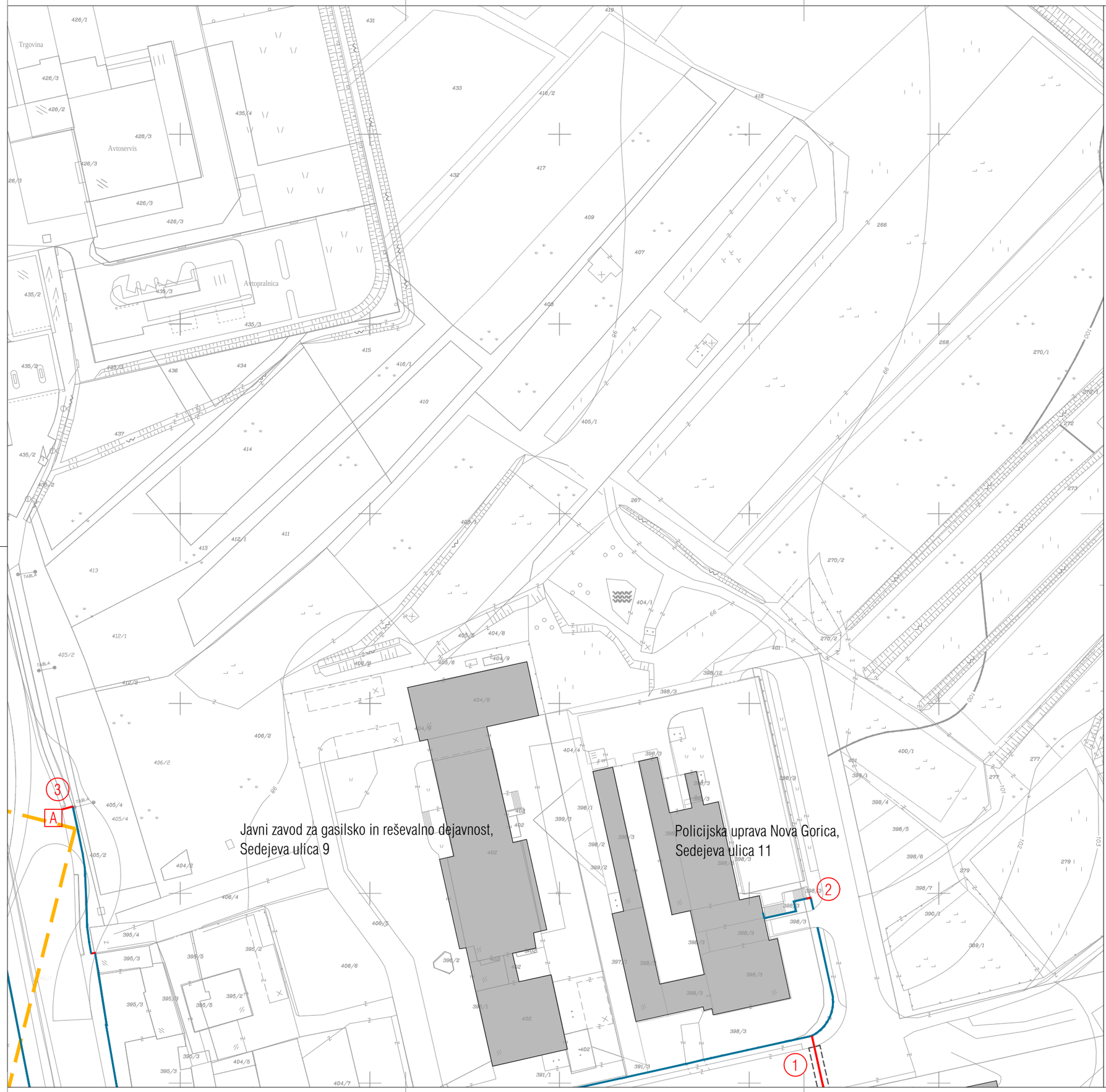

Legenda:

- nova vodilna linija, standardne/nestandardne taktilne oznake
- sledenje obstoječi vodilni liniji ali robu
- vključiti v projekt prenove Avtobusne postaje Nova Gorica
- območje predvidene prenove
- semaforiziran prehod za pešce
- nesemaforiziran prehod za pešce
- neoznačen prehod za pešce
- PP oznaka prostorskega prikaza
- A nA avtobusno postajališče, novo avtobusno postajališče

Opombe:

1 Dodati pasova opozorilnih oznak skladno s SIST 1186. Čez vozišče izdelati vodilno linijo skladno s SIST 1186.
2 Označitev vhoda (npr. tlakovanje pred stopniščem s taktilno zaznavnim tlakom).
3 Avtobusno postajališče je potrebno opremiti s standardnimi taktilnimi oznakami skladno s SIST 1186. Predlagamo umestitev nadstrešnice.

Zavod za spodbujanje dostopnosti DOSTOP
Zavod DOSTOP
Cesta 27.aprila 35
1000 Ljubljana
T +386 (0)31 803 343
T +386 (0)41 989 345
E info@dostop.org

projekt	Strateški načrt dostopnosti za MONG
št.projekta	01-SND-2019
investitor	Mestna občina Nova Gorica Trg Edvarda Kardelja 1, 5000 Nova Gorica
avtorji	ANDREJA ALBREHT, univ.dipl.inž.kraj.arh. Dr. ANDREJA ZAPUŠEK ČERNE, univ.dipl.inž.kraj.arh. DAMJAN ČERNE, univ.dipl.inž.kraj.arh., ZAPS 1249
vsebina risbe	**SEDEJEVA ULICA**
merilo	**1:1000**
št.lista	**08**
datum	april 2019

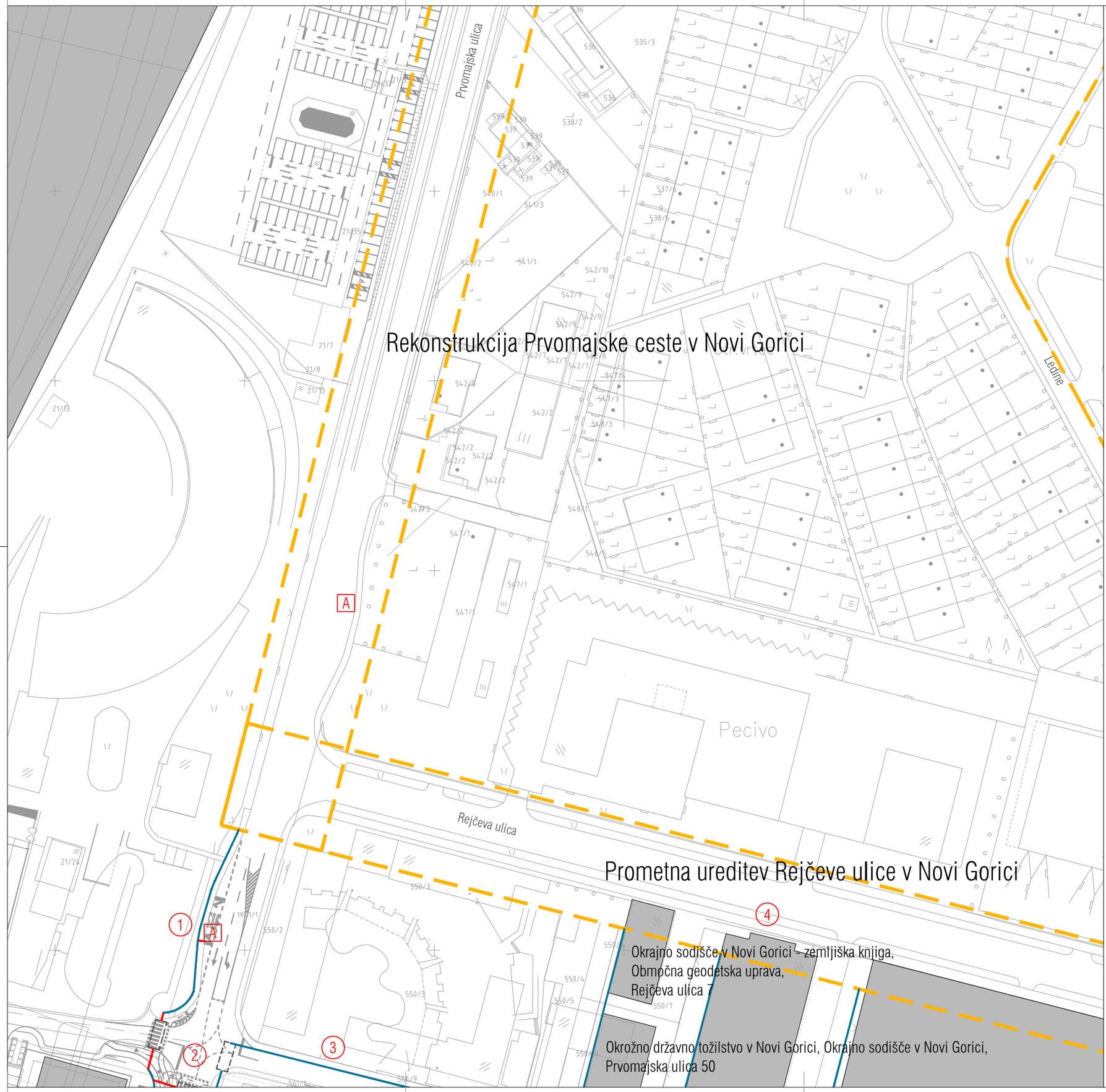

Rekonstrukcija Prvomajske ceste v Novi Gorici

Prometna ureditev Rejčeve ulice v Novi Gorici

Legenda:

- nova vodilna linija, standardne/nestandardne taktilne oznake
- sledenje obstoječi vodilni liniji ali robu
- vključiti v projekt prenove Avtobusne postaje Nova Gorica
- območje predvidene prenove
- semaforiziran prehod za pešce
- nesemaforiziran prehod za pešce
- neoznačen prehod za pešce
- PP oznaka prostorskega prikaza
- A nA avtobusno postajališče, novo avtobusno postajališče

Opombe:

1 Avtobusno postajališče je potrebno opremiti s standardnimi taktilnimi oznakami skladno s SIST 1186. Predlagamo umestitev nadstrešnice.
2 Križišče je potrebno opremiti s taktilnimi oznakami: izdelati pasove opozorilnih oznak ob zebrah in vodilne linije s standardnimi oznakami, ki bodo omogočale vodenje do vozišča. Vodilne linije je potrebno navezati na obstoječe robove.
3 Po ulici naj se zagotovi dostop z vozilom do Društva paraplegikov Severne primorske.
4 V sklopu projekta Prometna ureditev Rejčeve ulice v Novi Gorici naj se zagotovi označitev dostopov do Okrajnega sodišča, Okrožnega državnega tožilstva ter do objekta, kjer je sedež Društva paraplegikov Severne Primorske.

Zavod za spodbujanje dostopnosti DOSTOP
Zavod DOSTOP
Cesta 27.aprila 35
1000 Ljubljana
T +386 (0)31 803 343
T +386 (0)41 989 345
E info@dostop.org

projekt	Strateški načrt dostopnosti za MONG
št.projekta	01-SND-2019
investitor	Mestna občina Nova Gorica Trg Edvarda Kardelja 1, 5000 Nova Gorica
avtorji	ANDREJA ALBREHT, univ.dipl.inž.kraj.arh. Dr. ANDREJA ZAPUŠEK ČERNE, univ.dipl.inž.kraj.arh. DAMJAN ČERNE, univ.dipl.inž.kraj.arh., ZAPS 1249
vsebina risbe	**PRVOMAJSKA ULICA, REJČEVA ULICA**
merilo	**1:1000**
št.lista	**09**
datum	april 2019

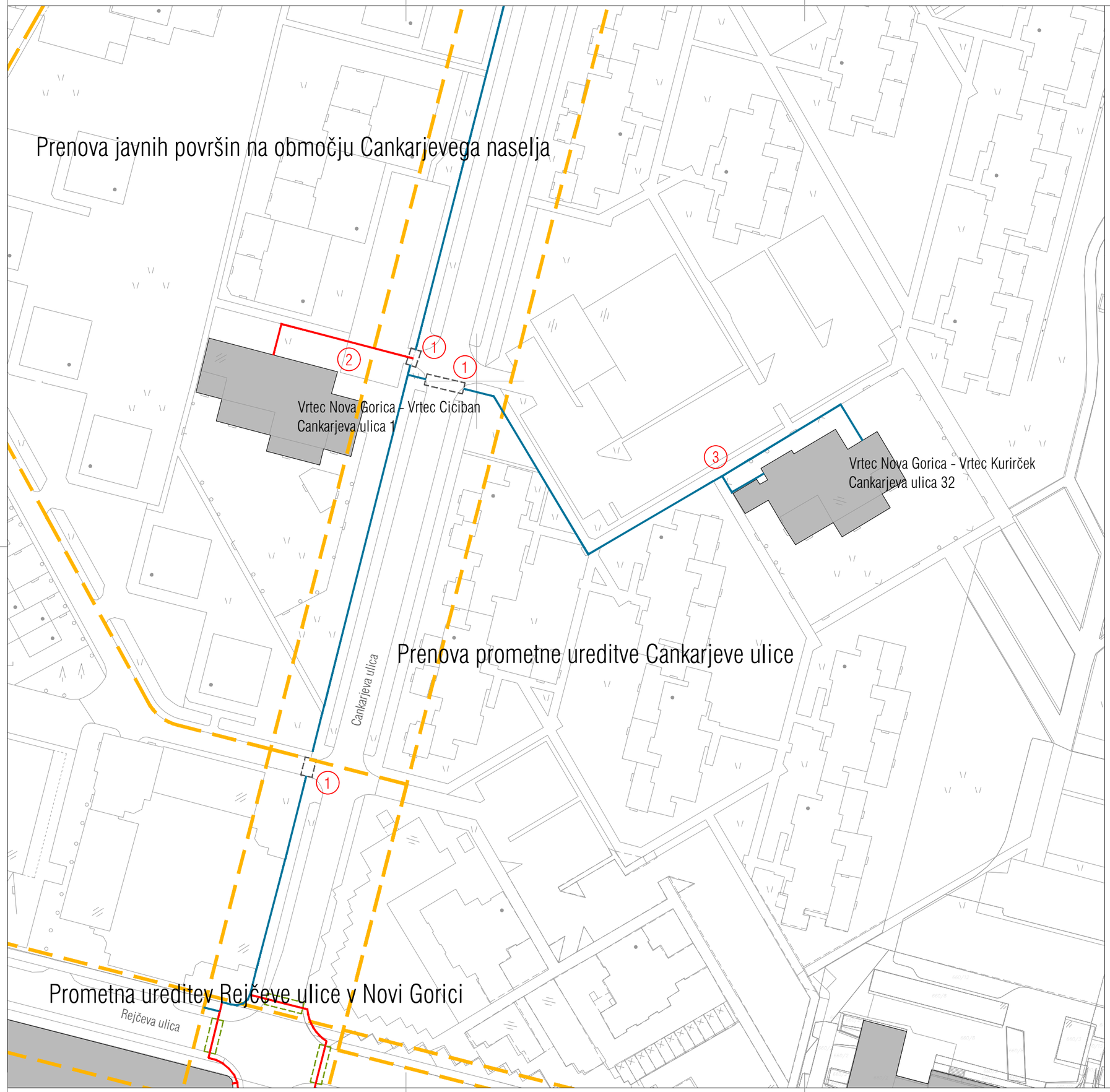

Legenda:

- nova vodilna linija, standardne/nestandardne taktilne oznake
- sledenje obstoječi vodilni liniji ali robu
- vključiti v projekt prenove Avtobusne postaje Nova Gorica
- območje predvidene prenove
- semaforiziran prehod za pešce
- nesemaforiziran prehod za pešce
- neoznačen prehod za pešce
- PP oznaka prostorskega prikaza
- A nA avtobusno postajališče, novo avtobusno postajališče

Opombe:

1 Dodati pasova opozorilnih oznak skladno s SIST 1186. Čez vozišče izdelati vodilno linijo skladno s SIST 1186.
2 Do vhoda v vrtec ni zagotovljenega ustreznega dostopa za pešce. Uredi naj se površino za vse uporabnike, kjer ima prednost pešec. Vhod v vrtec je slabo razpoznaven.
3 Na vstopnem delu je stopnica, ki otežuje dostopnost - predlagamo izvedbo klančine.

Zavod za spodbujanje dostopnosti DOSTOP
Zavod DOSTOP
Cesta 27.aprila 35
1000 Ljubljana
T +386 (0)31 803 343
T +386 (0)41 989 345
E info@dostop.org

projekt	Strateški načrt dostopnosti za MONG
št.projekta	01-SND-2019
investitor	Mestna občina Nova Gorica Trg Edvarda Kardelja 1, 5000 Nova Gorica
avtorji	ANDREJA ALBREHT, univ.dipl.inž.kraj.arh. Dr. ANDREJA ZAPUŠEK ČERNE, univ.dipl.inž.kraj.arh. DAMJAN ČERNE, univ.dipl.inž.kraj.arh., ZAPS 1249
vsebina risbe	**CANKARJEVA ULICA, REJČEVA ULICA**
merilo	**1:1000**
št.lista	**10**
datum	april 2019

Legenda:

- nova vodilna linija, standardne/nestandardne taktilne oznake
- sledenje obstoječi vodilni liniji ali robu
- vključiti v projekt prenove Avtobusne postaje Nova Gorica
- območje predvidene prenove
- semaforiziran prehod za pešce
- nesemaforiziran prehod za pešce
- neoznačen prehod za pešce
- PP oznaka prostorskega prikaza
- A nA avtobusno postajališče, novo avtobusno postajališče

Opombe:

1 Na Gradnikovi ulici predlagamo izdelavo vodilne linije (npr. nestandardne oznake, pas prodnikov, kot pri obstoječi ureditvi), ker so robovi ob vodilni poti zelo členjeni.
2 Dodati pasova opozorilnih oznak skladno s SIST 1186.
3 Čez vozišče izdelati vodilno linijo, dodati pasova opozorilnih oznak skladno s SIST 1186. Izdelati oznake do vodilne linije, ki je predvidena vzporedno z Gradnikovo.
4 Vhoda v Zdravstveni dom naj se označi v sklopu vodilne linije, ki teče vzporedno z Gradnikovo. Objekt je nedostopen za gibalno ovirane!
5 Izdelati je potrebno podrobnejši načrta vodenja v križišču: robove je potrebno označiti z opozorilnimi oznakami in jih navezati na obstoječe prostorske robove.
6 V sklopu prenove Kidričeve ulice je potrebno zagotoviti dostop do Okrožnega sodišča.

Zavod za spodbujanje dostopnosti DOSTOP
Zavod DOSTOP
Cesta 27.aprila 35
1000 Ljubljana
T +386 (0)31 803 343
T +386 (0)41 989 345
E info@dostop.org

projekt	Strateški načrt dostopnosti za MONG
št.projekta	01-SND-2019
investitor	Mestna občina Nova Gorica Trg Edvarda Kardelja 1, 5000 Nova Gorica
avtorji	ANDREJA ALBREHT, univ.dipl.inž.kraj.arh. Dr. ANDREJA ZAPUŠEK ČERNE, univ.dipl.inž.kraj.arh. DAMJAN ČERNE, univ.dipl.inž.kraj.arh., ZAPS 1249
vsebina risbe	**ULICA GRADNIKOVE BRIGADE, KIDRIČEVA ULICA**
merilo	**1:1000**
št.lista	**11**
datum	april 2019

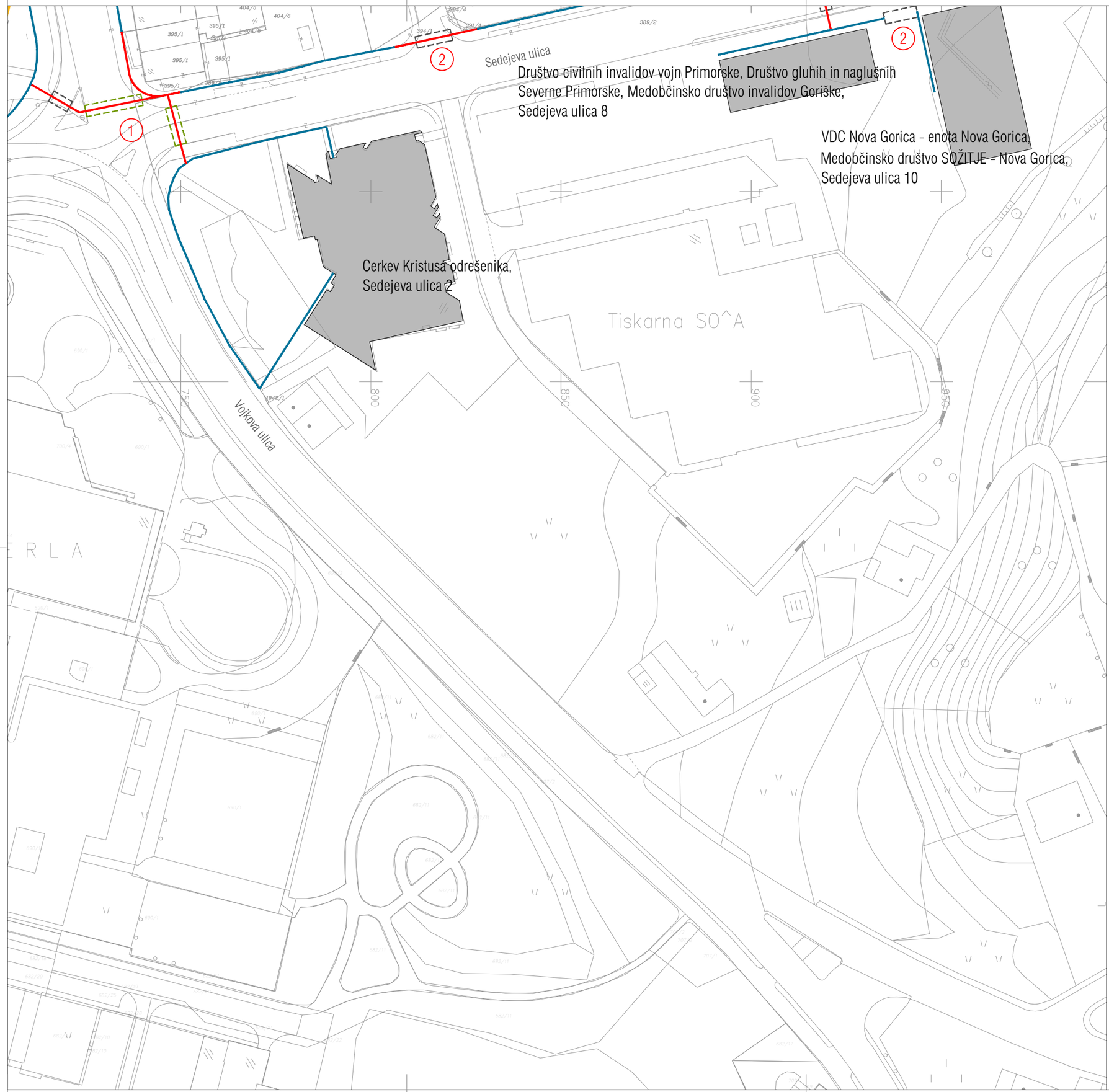

Legenda:

- nova vodilna linija, standardne/nestandardne taktilne oznake
- sledenje obstoječi vodilni liniji ali robu
- vključiti v projekt prenove Avtobusne postaje Nova Gorica
- območje predvidene prenove
- semaforiziran prehod za pešce
- nesemaforiziran prehod za pešce
- neoznačen prehod za pešce
- PP oznaka prostorskega prikaza
- A nA avtobusno postajališče, novo avtobusno postajališče

Opombe:

1 Celotno križišče je potrebno opremiti s taktilnimi oznakami: z opozorilnimi oznakami je potrebno označiti robove vozišč na prehodih za pešce, dodati vodilne linije čez vozišče in jih navezati na obstoječe prostorske robove.

2 Dodati pasova opozorilnih oznak skladno s SIST 1186. Čez vozišče izdelati vodilno linijo skladno s SIST 1186.

Zavod za spodbujanje dostopnosti DOSTOP
Zavod DOSTOP
Cesta 27.aprila 35
1000 Ljubljana
T +386 (0)31 803 343
T +386 (0)41 989 345
E info@dostop.org

projekt	Strateški načrt dostopnosti za MONG
št.projekta	01-SND-2019
investitor	Mestna občina Nova Gorica Trg Edvarda Kardelja 1, 5000 Nova Gorica
avtorji	ANDREJA ALBREHT, univ.dipl.inž.kraj.arh. Dr. ANDREJA ZAPUŠEK ČERNE, univ.dipl.inž.kraj.arh. DAMJAN ČERNE, univ.dipl.inž.kraj.arh., ZAPS 1249
vsebina risbe	**SEDEJEVA ULICA, VOJKOVA ULICA**
merilo	**1:1000**
št.lista	**12**
datum	april 2019

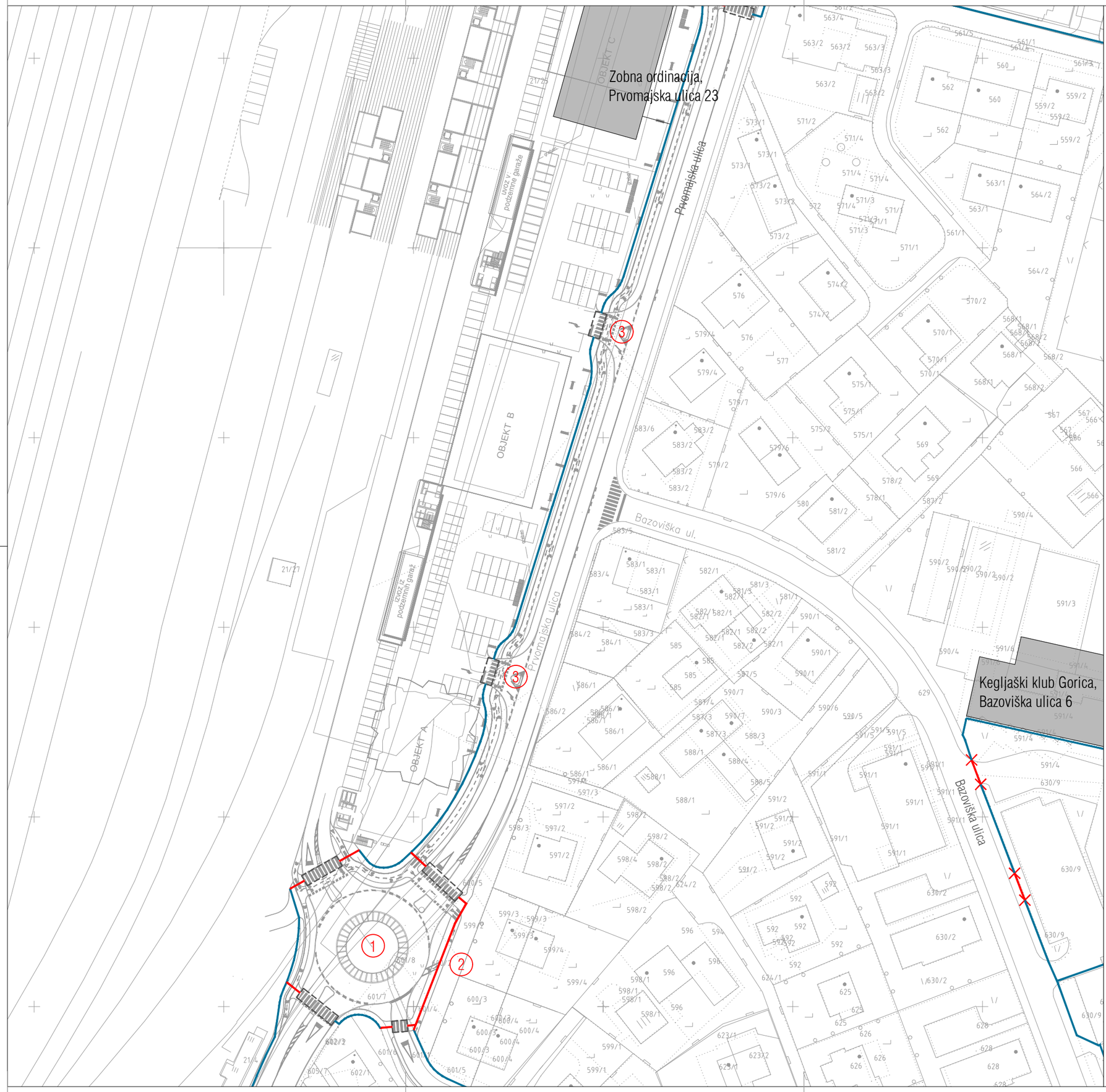

Legenda:

- nova vodilna linija, standardne/nestandardne taktilne oznake
- sledenje obstoječi vodilni liniji ali robu
- vključiti v projekt prenove Avtobusne postaje Nova Gorica
- območje predvidene prenove
- semaforiziran prehod za pešce
- nesemaforiziran prehod za pešce
- neoznačen prehod za pešce
- PP oznaka prostorskega prikaza
- A nA avtobusno postajališče, novo avtobusno postajališče

Opombe:

1 Celotno krožišče je potrebno opremiti s taktilnimi oznakami skladno s SIST 1186. Predlagamo izdelavo podrobnejšega načrta vodenja.
2 Ker je kolesarska steza na notranji strani (kjer je vodilna linija), je na pločnik potrebno dodati vodilno linijo (izdela se jo s standardnimi ali nestrandardnimi oznakami).
3 Dodati pasova opozorilnih oznak skladno s SIST 1186.

Zavod za spodbujanje dostopnosti DOSTOP
Zavod DOSTOP
Cesta 27.aprila 35
1000 Ljubljana
T +386 (0)31 803 343
T +386 (0)41 989 345
E info@dostop.org

projekt	Strateški načrt dostopnosti za MONG
št.projekta	01-SND-2019
investitor	Mestna občina Nova Gorica Trg Edvarda Kardelja 1, 5000 Nova Gorica
avtorji	ANDREJA ALBREHT, univ.dipl.inž.kraj.arh. Dr. ANDREJA ZAPUŠEK ČERNE, univ.dipl.inž.kraj.arh. DAMJAN ČERNE, univ.dipl.inž.kraj.arh., ZAPS 1249
vsebina risbe	**PRVOMAJSKA ULICA, BAZOVIŠKA ULICA**
merilo	**1:1000**
št.lista	**13**
datum	april 2019

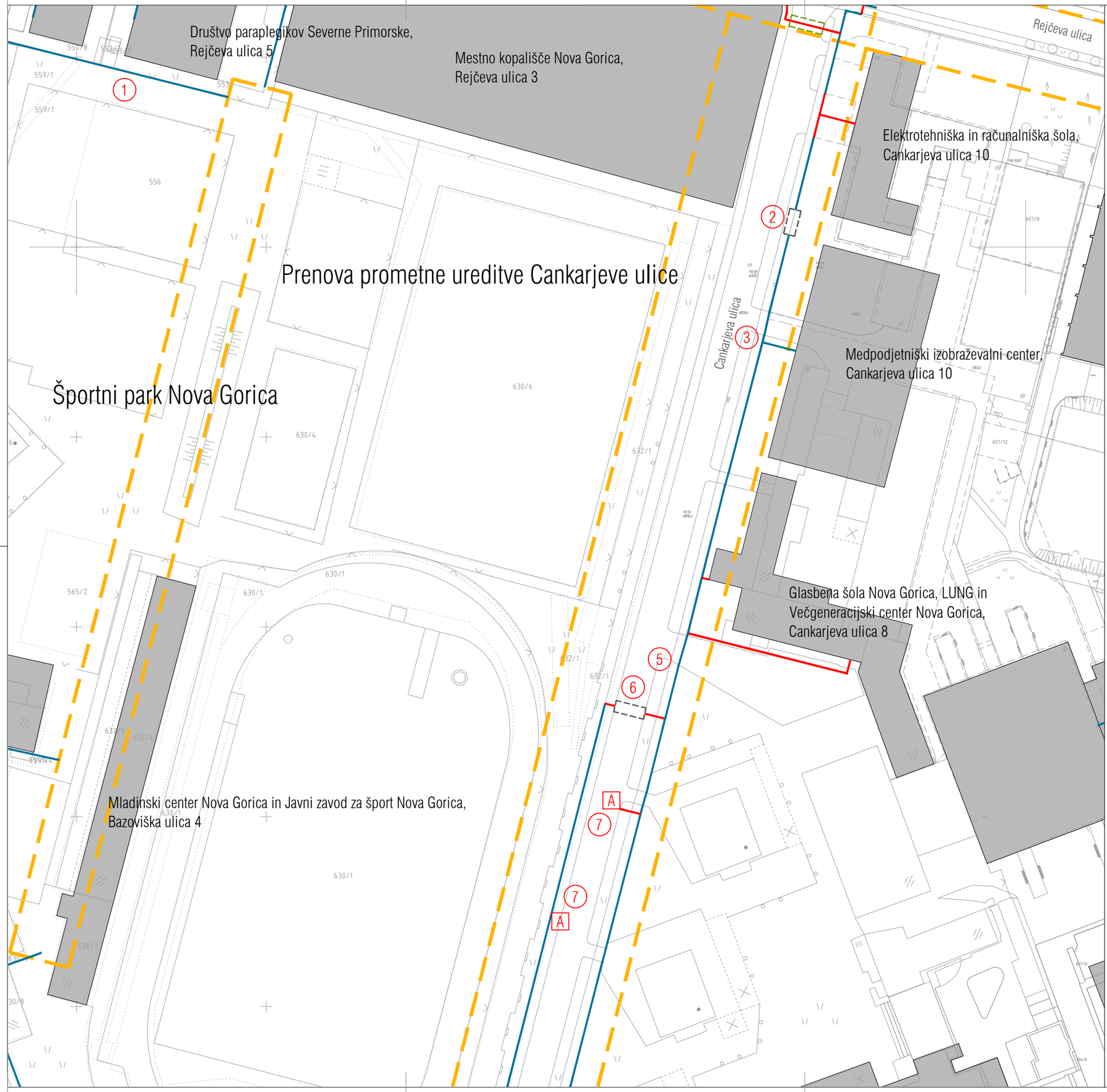

Legenda:

- nova vodilna linija, standardne/nestandardne taktilne oznake
- sledenje obstoječi vodilni liniji ali robu
- vključiti v projekt prenove Avtobusne postaje Nova Gorica
- območje predvidene prenove
- semaforiziran prehod za pešce
- nesemaforiziran prehod za pešce
- neoznačen prehod za pešce
- PP oznaka prostorskega prikaza
- A nA avtobusno postajališče, novo avtobusno postajališče

Opombe:

1 Zagotovi naj se dostop in parkirišča za vozila v bližini Društva paraplegikov Severne Primorske.
2 Dodati pasova opozorilnih oznak skladno s SIST 1186.
3 Vhod v MIC je slabo viden, poudari naj se ga z oznako. S kontrastnimi oznakami je potrebno opremiti stopnice. Dostop za gibalno ovirane je možen samo po vozišču - predlagamo, da se površino označi kot površino mešane rabe.
4 Na tlakovano ploščad pred Glasbeno šolo naj se ne postavlja elementov, ki preprečujejo dostop.
5 Na označenem odseku je potrebno zagotoviti sklenjene površine za pešce ob vozišču in do vhodov v LUNG in Večgeneracijski center.
6 Dodati pasova opozorilnih oznak skladno s SIST 1186.
7 Avtobusni postajališči je potrebno opremiti s standardnimi taktilnimi oznakami skladno s SIST 1186. Ob avtobusnem postajališču je zelenica, kar otežuje dostop - zelenico je potrebno na odseku avtobusnega postajališča tlakovati. AP pri stadionu je potrebno označiti s tablo, preprečevati je potrebno parkiranje na postajališču.

Zavod za spodbujanje dostopnosti DOSTOP
Zavod DOSTOP
Cesta 27.aprila 35
1000 Ljubljana
T +386 (0)31 803 343
T +386 (0)41 989 345
E info@dostop.org

projekt	Strateški načrt dostopnosti za MONG
št.projekta	01-SND-2019
investitor	Mestna občina Nova Gorica Trg Edvarda Kardelja 1, 5000 Nova Gorica
avtorji	ANDREJA ALBREHT, univ.dipl.inž.kraj.arh. Dr. ANDREJA ZAPUŠEK ČERNE, univ.dipl.inž.kraj.arh. DAMJAN ČERNE, univ.dipl.inž.kraj.arh., ZAPS 1249
vsebina risbe	**CANKARJEVA, REJČEVA ULICA PRI KOPALIŠČU**
merilo	**1:1000**
št.lista	**14**
datum	april 2019

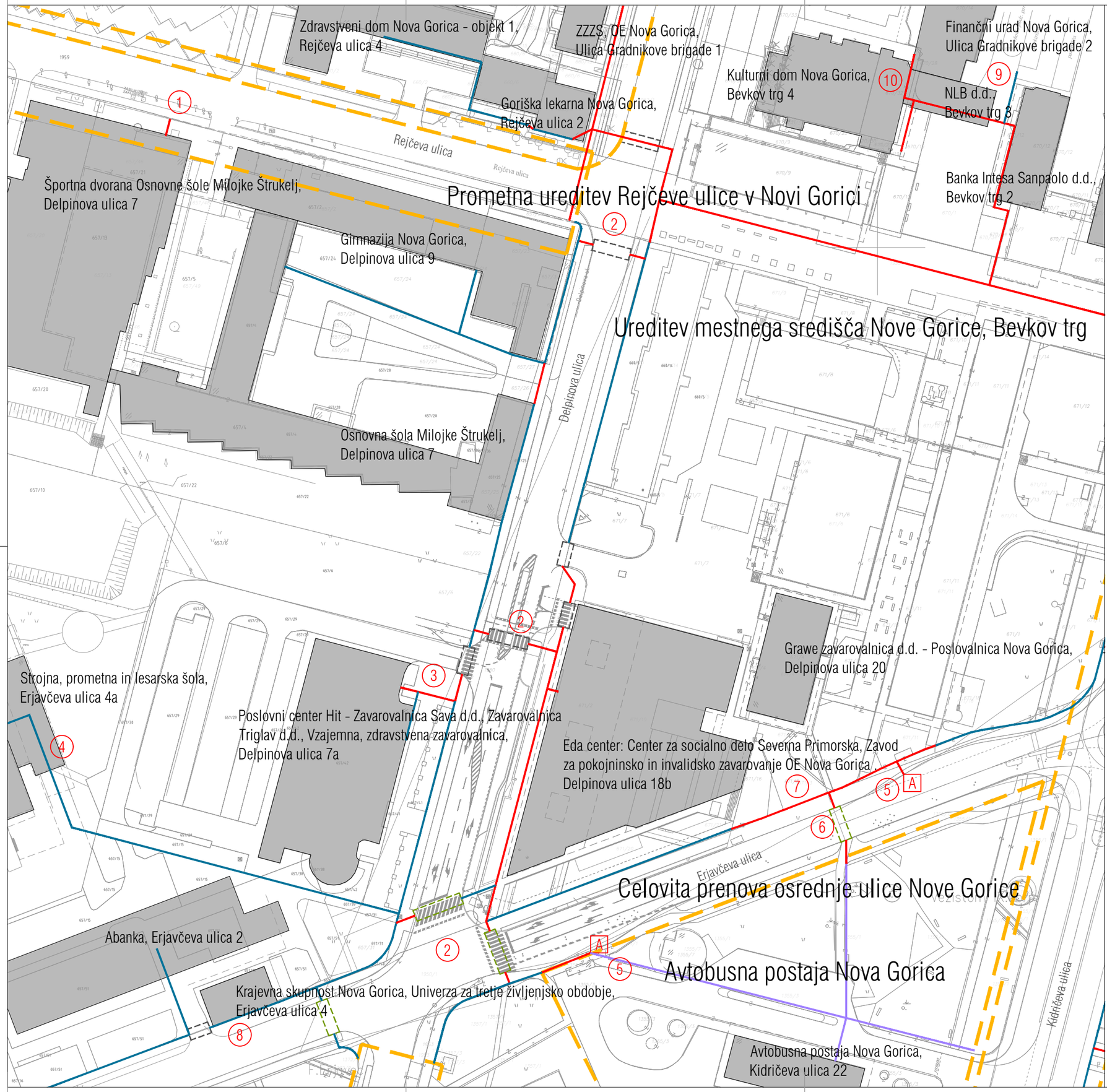

Legenda:

- nova vodilna linija, standardne/nestandardne taktilne oznake
- sledenje obstoječi vodilni liniji ali robu
- vključiti v projekt prenove Avtobusne postaje Nova Gorica
- območje predvidene prenove
- semaforiziran prehod za pešce
- nesemaforiziran prehod za pešce
- neoznačen prehod za pešce
- PP oznaka prostorskega prikaza
- A nA avtobusno postajališče, novo avtobusno postajališče

Opombe:

1 Izdelati vodilno linijo do vhoda v dvorano. Stopnice je potrebno označiti s kontrastnimi oznakami.
2 Križišče je potrebno opremiti s taktilnimi oznakami: izdelati pasove opozorilnih oznak ob zebrah, vodilne linije je potrebno navezati na obstoječe robove. Robnike naj se zniža po celotni širini zebre. Predlagamo izdelavo podrobnejšega načrta dostopnosti.
3 Do vhoda v Vzajemno je potrebno izdelati vodilno linijo.
4 S kontrastno oznako je potrebno označiti stopnico, klančino je potrebno urediti skladno s SIST 21542.
5 Avtobusni postajališči je potrebno opremiti s standardnimi taktilnimi oznakami skladno s SIST 1186.
6 Dodati pasova opozorilnih oznak skladno s SIST 1186. Vodilni liniji je potrebno navezati na obstoječe prostorske robove.
7 Vodenje slepih in slabovidnih ljudi je na označenem odseku zelo težavno. Izdelati bi bilo potrebno vodilno linijo. Predlagamo premik vodilne poti na drugo stran vozišča - vodenje se zagotovi v sklopu prenove Avtobusne postaje Nova Gorica.
8 Površina pred objektom je tlakovana z zelo grobim tlakom, kar lahko ovira uporabnike invalidskih vozičkov.
9 Označena varna pot omogoča dostop do objektov gibalno oviranim (od parkirišča za invalide).
10 Dostop za slepe in slabovidne do Finančnega urada Nova Gorica.

Zavod za spodbujanje dostopnosti DOSTOP
Zavod DOSTOP
Cesta 27.aprila 35
1000 Ljubljana
T +386 (0)31 803 343
T +386 (0)41 989 345
E info@dostop.org

projekt	Strateški načrt dostopnosti za MONG
št.projekta	01-SND-2019
investitor	Mestna občina Nova Gorica Trg Edvarda Kardelja 1, 5000 Nova Gorica
avtorji	ANDREJA ALBREHT, univ.dipl.inž.kraj.arh. Dr. ANDREJA ZAPUŠEK ČERNE, univ.dipl.inž.kraj.arh. DAMJAN ČERNE, univ.dipl.inž.kraj.arh., ZAPS 1249
vsebina risbe	**REJČEVA, DELPINOVA, ERJAVČEVA ULICA**
merilo	**1:1000**
št.lista	**15**
datum	april 2019

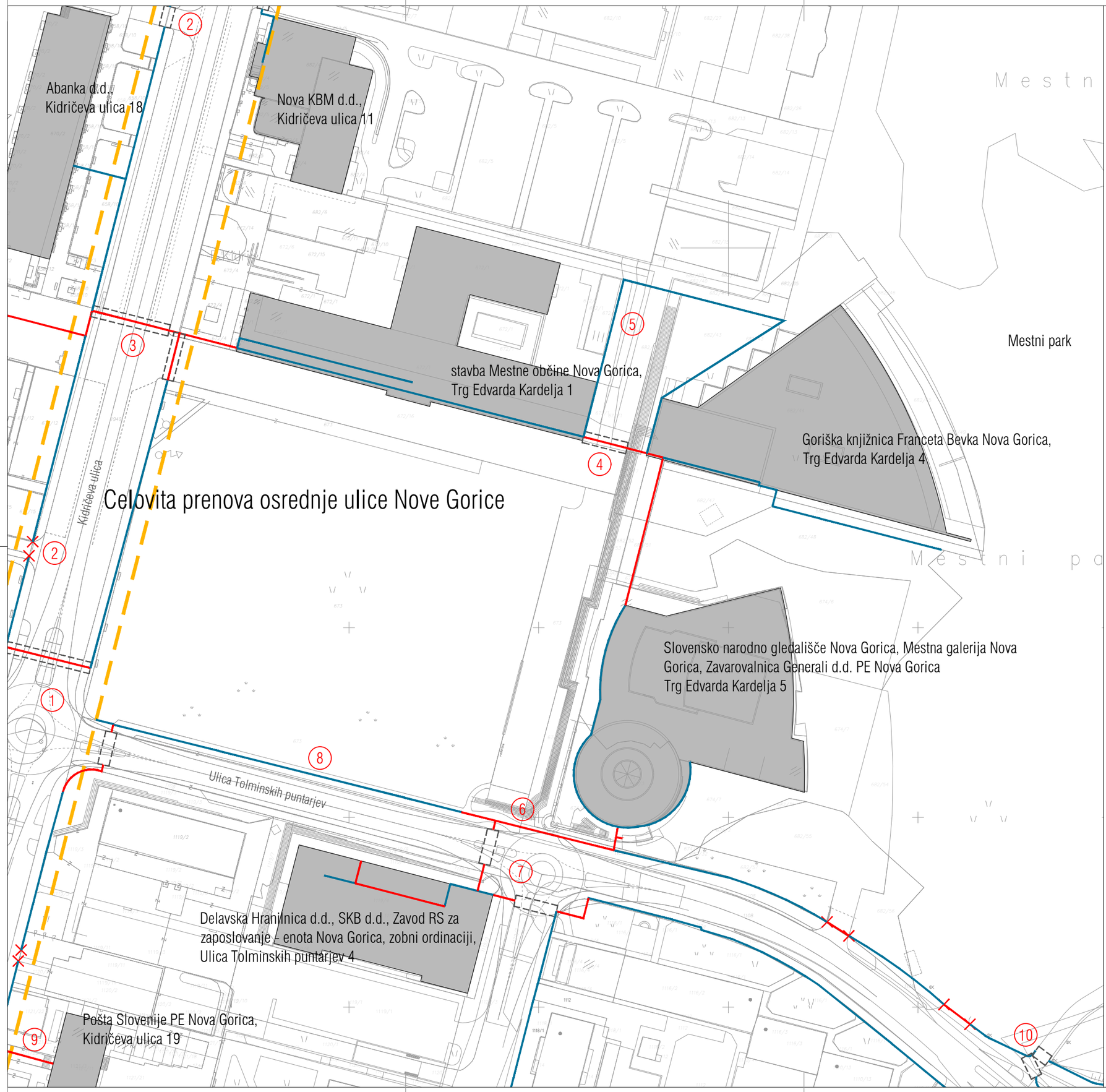

Legenda:

- nova vodilna linija, standardne/nestandardne taktilne oznake
- sledenje obstoječi vodilni liniji ali robu
- vključiti v projekt prenove Avtobusne postaje Nova Gorica
- območje predvidene prenove
- semaforiziran prehod za pešce
- nesemaforiziran prehod za pešce
- neoznačen prehod za pešce
- PP oznaka prostorskega prikaza
- A nA avtobusno postajališče, novo avtobusno postajališče

Opombe:

1 Krožišče je potrebno opremiti s taktilnimi oznakami: izdelati pasove opozorilnih oznak ob zebrah, vodilne linije je potrebno navezati na obstoječe robove. Predlagamo izdelavo podrobnejšega načrta dostopnosti.
2 Znižati robnike po celotni širini peščeve poti.
3 Prehoda za pešce je potrebno opremiti s taktilnimi oznakami: izdelati pasove opozorilnih oznak ob zebrah, vodilne linije je potrebno navezati na obstoječe robove. Predlagamo izdelavo podrobnejšega načrta dostopnosti. V sklopu celovite prenove osrednje ulice Nove Gorice naj se upošteva, da so klančine nekatere klančine na Kidričevi ulici (ki so tlakovane) prestrme in drseče.
4 Prehod za pešce je potrebno označiti s taktilnimi oznakami skladno s SIST 1186 - čez vozišče izdelati vodilno linijo s standardnimi ali nestandardnimi oznakami.
5 Označena varna pot omogoča dostop do Knjižnice gibalno oviranim (slepi in slabovidni uporabljajo stopnišče).
6 Na označenem odseku je potrebno izdelati vodilno linijo s standardnimi ali nestandardnimi oznakami.
7 Križišče je potrebno opremiti s taktilnimi oznakami skladno s SIST 1186. Predlagamo izdelavo podrobnejšega načrta dostopnosti.
8 Drogovi luči so na vodilni poti - pri prenovi naj se jih prestavi v bližino vozišča ali na zatravljeno površino.
9 Parkirišče za invalide pred Pošto nima varne povezave na pločnik - predlagamo premik parkirišča na zadnje mesto proti Zavarovalnici Triglav, bližje dostopni poti do Pošte.
10 Izdelati vodilno linijo s standardnimi takilnimi oznakami in jo navezati na obstoječe robove. Predlagamo preoblikovanje ureditve v območje skupne rabe, kjer imajo pešci prednost pred kolesarji.

Zavod za spodbujanje dostopnosti DOSTOP
Zavod DOSTOP
Cesta 27.aprila 35
1000 Ljubljana
T +386 (0)31 803 343
T +386 (0)41 989 345
E info@dostop.org

projekt	Strateški načrt dostopnosti za MONG
št.projekta	01-SND-2019
investitor	Mestna občina Nova Gorica Trg Edvarda Kardelja 1, 5000 Nova Gorica
avtorji	ANDREJA ALBREHT, univ.dipl.inž.kraj.arh. Dr. ANDREJA ZAPUŠEK ČERNE, univ.dipl.inž.kraj.arh. DAMJAN ČERNE, univ.dipl.inž.kraj.arh., ZAPS 1249
vsebina risbe	**KIDRIČEVA, ULICA TOLMINSKIH PUNTARJEV**
merilo	**1:1000**
št.lista	**16**
datum	april 2019

Legenda:

- nova vodilna linija, standardne/nestandardne taktilne oznake
- sledenje obstoječi vodilni liniji ali robu
- vključiti v projekt prenove Avtobusne postaje Nova Gorica
- območje predvidene prenove
- semaforiziran prehod za pešce
- nesemaforiziran prehod za pešce
- neoznačen prehod za pešce
- PP oznaka prostorskega prikaza
- A nA avtobusno postajališče, novo avtobusno postajališče

Opombe:

1 Dodati pasova opozorilnih oznak skladno s SIST 1186.
2 Označitev prehoda čez tirnice.
3 Na Železniški postaji predlagamo ureditev avtobusnega postajališča.

Železniška postaja in Železniški zdravstveni dom sta nedostopna za gibalno ovirane. Predlagamo celostno presojo objektov s pripravo priporočil za prenovo.

opombe: Vse mere je potrebno preveriti na terenu! Vse spremembe in neskladja je potrebno uskladiti s projektanti!

Zavod za spodbujanje dostopnosti DOSTOP
Zavod DOSTOP
Cesta 27.aprila 35
1000 Ljubljana
T +386 (0)31 803 343
T +386 (0)41 989 345
E info@dostop.org

projekt	Strateški načrt dostopnosti za MONG
št.projekta	01-SND-2019
investitor	Mestna občina Nova Gorica Trg Edvarda Kardelja 1, 5000 Nova Gorica
avtorji	ANDREJA ALBREHT, univ.dipl.inž.kraj.arh. Dr. ANDREJA ZAPUŠEK ČERNE, univ.dipl.inž.kraj.arh. DAMJAN ČERNE, univ.dipl.inž.kraj.arh., ZAPS 1249
vsebina risbe	**ERJAVČEVA ULICA, KOLODVORSKA ULICA**
merilo	**1:1000**
št.lista	**17**
datum	april 2019

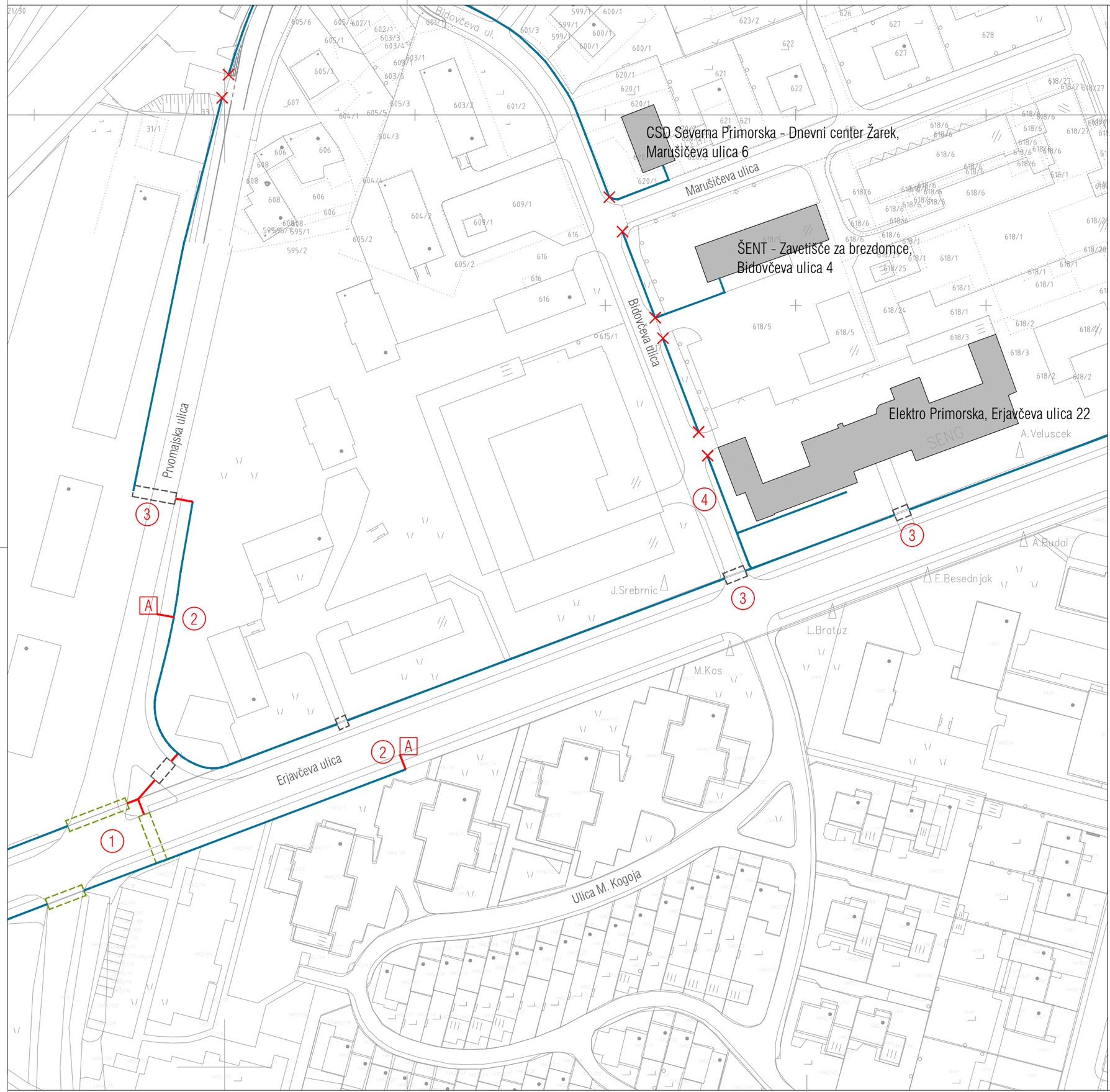

Legenda:

- nova vodilna linija, standardne/nestandardne taktilne oznake
- sledenje obstoječi vodilni liniji ali robu
- vključiti v projekt prenove Avtobusne postaje Nova Gorica
- območje predvidene prenove
- semaforiziran prehod za pešce
- nesemaforiziran prehod za pešce
- neoznačen prehod za pešce
- PP oznaka prostorskega prikaza
- A nA avtobusno postajališče, novo avtobusno postajališče

Opombe:

1 Križišče je potrebno opremiti s taktilnimi oznakami: izdelati pasove opozorilnih oznak ob zebrah, vodilne linije je potrebno navezati na obstoječe robove. Predlagamo izdelavo podrobnejšega načrta dostopnosti.
2 Avtobusno postajališče je potrebno opremiti s standardnimi taktilnimi oznakami skladno s SIST 1186. Predlagamo umestitev nadstrešnice.
3 Dodati pasova opozorilnih oznak skladno s SIST 1186.
4 Avtomobili na parkirišču posegajo na površino za pešce.

Zavod za spodbujanje dostopnosti DOSTOP

Zavod DOSTOP
Cesta 27.aprila 35
1000 Ljubljana

T +386 (0)31 803 343
T +386 (0)41 989 345
E info@dostop.org

projekt	Strateški načrt dostopnosti za MONG
št.projekta	01-SND-2019
investitor	Mestna občina Nova Gorica Trg Edvarda Kardelja 1, 5000 Nova Gorica
avtorji	ANDREJA ALBREHT, univ.dipl.inž.kraj.arh. Dr. ANDREJA ZAPUŠEK ČERNE, univ.dipl.inž.kraj.arh. DAMJAN ČERNE, univ.dipl.inž.kraj.arh., ZAPS 1249
vsebina risbe	**PRVOMAJSKA ULICA, ERJAVČEVA ULICA**
merilo	**1:1000**
št.lista	**18**
datum	april 2019

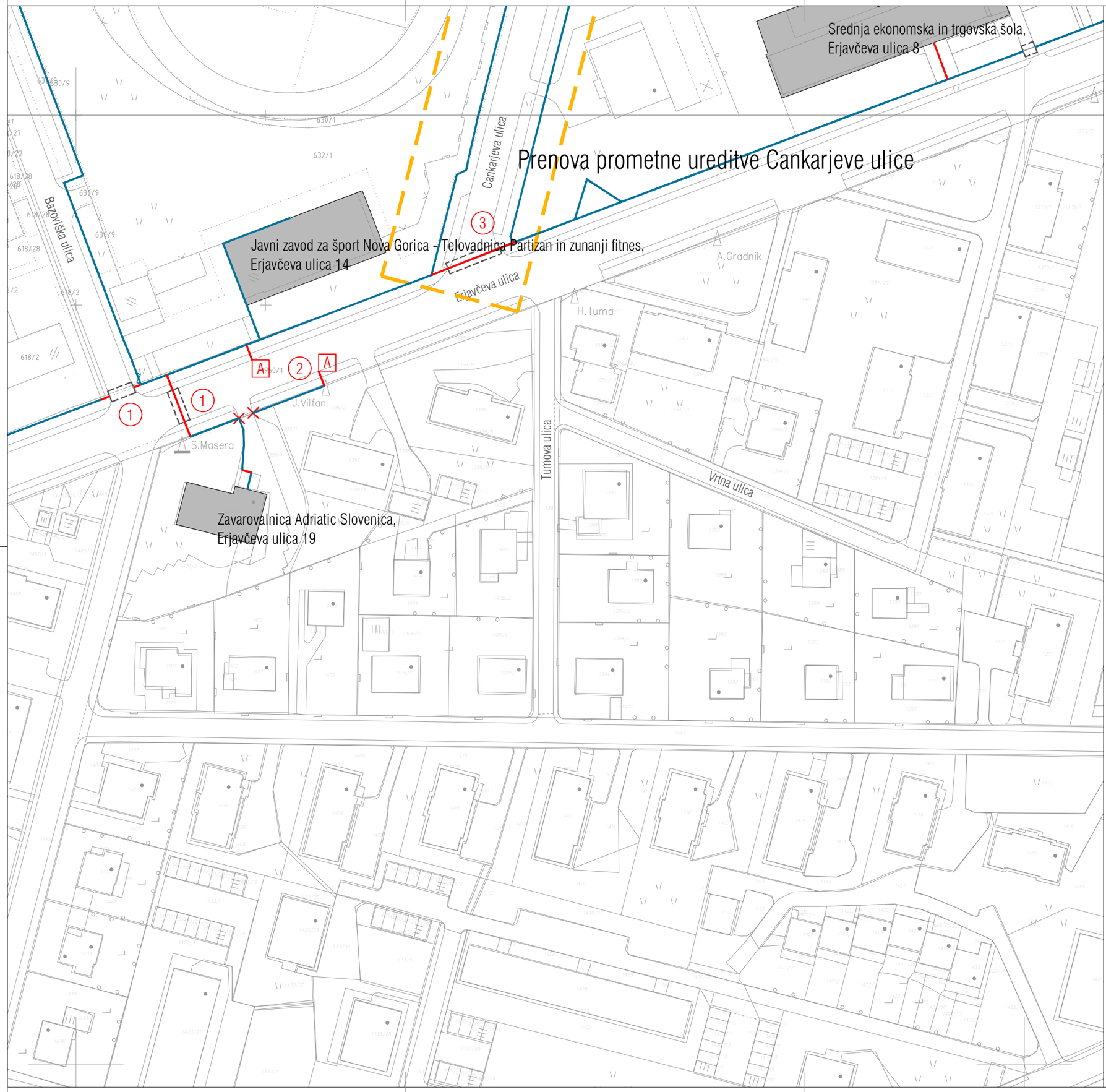

Legenda:

- nova vodilna linija, standardne/nestandardne taktilne oznake
- sledenje obstoječi vodilni liniji ali robu
- vključiti v projekt prenove Avtobusne postaje Nova Gorica
- območje predvidene prenove
- semaforiziran prehod za pešce
- nesemaforiziran prehod za pešce
- neoznačen prehod za pešce
- PP oznaka prostorskega prikaza
- A nA avtobusno postajališče, novo avtobusno postajališče

Opombe:

1 Dodati pasova opozorilnih oznak skladno s SIST 1186.
2 Avtobusni postajališči je potrebno opremiti s standardnimi taktilnimi oznakami skladno s SIST 1186.
3 Križišče je potrebno opremiti s taktilnimi oznakami: izdelati pasove opozorilnih oznak ob zebrah, vodilne linije je potrebno navezati na obstoječe robove. Predlagamo izdelavo podrobnejšega načrta dostopnosti.

Zavod za spodbujanje dostopnosti DOSTOP
Zavod DOSTOP
Cesta 27.aprila 35
1000 Ljubljana
T +386 (0)31 803 343
T +386 (0)41 989 345
E info@dostop.org

projekt	Strateški načrt dostopnosti za MONG
št.projekta	01-SND-2019
investitor	Mestna občina Nova Gorica Trg Edvarda Kardelja 1, 5000 Nova Gorica
avtorji	ANDREJA ALBREHT, univ.dipl.inž.kraj.arh. Dr. ANDREJA ZAPUŠEK ČERNE, univ.dipl.inž.kraj.arh. DAMJAN ČERNE, univ.dipl.inž.kraj.arh., ZAPS 1249
vsebina risbe	**CANKARJEVA, ERJAVČEVA, BAZOVIŠKA ULICA**
merilo	**1:1000**
št.lista	**19**
datum	april 2019

Legenda:

- nova vodilna linija, standardne/nestandardne taktilne oznake
- sledenje obstoječi vodilni liniji ali robu
- vključiti v projekt prenove Avtobusne postaje Nova Gorica
- območje predvidene prenove
- semaforiziran prehod za pešce
- nesemaforiziran prehod za pešce
- neoznačen prehod za pešce
- PP oznaka prostorskega prikaza
- A nA avtobusno postajališče, novo avtobusno postajališče

Opombe:

1 Dodati pasova opozorilnih oznak skladno s SIST 1186.

Zavod za spodbujanje dostopnosti DOSTOP
Zavod DOSTOP
Cesta 27.aprila 35
1000 Ljubljana
T +386 (0)31 803 343
T +386 (0)41 989 345
E info@dostop.org

projekt	Strateški načrt dostopnosti za MONG
št.projekta	01-SND-2019
investitor	Mestna občina Nova Gorica Trg Edvarda Kardelja 1, 5000 Nova Gorica
avtorji	ANDREJA ALBREHT, univ.dipl.inž.kraj.arh. Dr. ANDREJA ZAPUŠEK ČERNE, univ.dipl.inž.kraj.arh. DAMJAN ČERNE, univ.dipl.inž.kraj.arh., ZAPS 1249
vsebina risbe	**DELPINOVA, KIDRIČEVA, TRUBARJEVA ULICA**
merilo	**1:1000**
št.lista	**20**
datum	april 2019

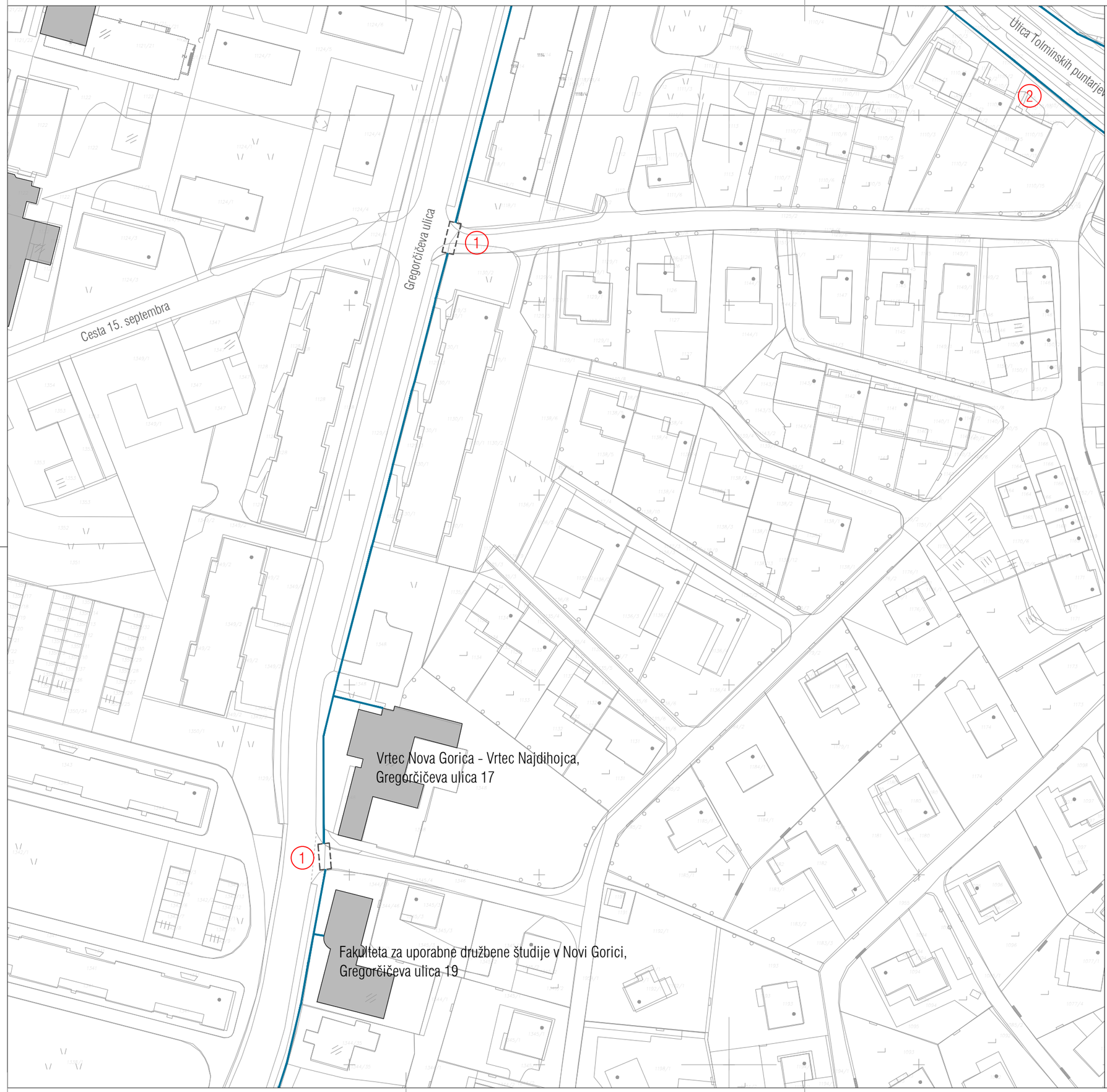

Legenda:

- nova vodilna linija, standardne/nestandardne taktilne oznake
- sledenje obstoječi vodilni liniji ali robu
- vključiti v projekt prenove Avtobusne postaje Nova Gorica
- območje predvidene prenove
- semaforiziran prehod za pešce
- nesemaforiziran prehod za pešce
- neoznačen prehod za pešce
- PP oznaka prostorskega prikaza
- A nA avtobusno postajališče, novo avtobusno postajališče

Opombe:

1 Dodati pasova opozorilnih oznak skladno s SIST 1186.
2 Pločnik je na posameznih odsekih preozek.

Zavod za spodbujanje dostopnosti DOSTOP
Zavod DOSTOP
Cesta 27.aprila 35
1000 Ljubljana
T +386 (0)31 803 343
T +386 (0)41 989 345
E info@dostop.org

projekt	Strateški načrt dostopnosti za MONG
št.projekta	01-SND-2019
investitor	Mestna občina Nova Gorica Trg Edvarda Kardelja 1, 5000 Nova Gorica
avtorji	ANDREJA ALBREHT, univ.dipl.inž.kraj.arh. Dr. ANDREJA ZAPUŠEK ČERNE, univ.dipl.inž.kraj.arh. DAMJAN ČERNE, univ.dipl.inž.kraj.arh., ZAPS 1249
vsebina risbe	**GREGORČIČEVA ULICA**
merilo	**1:1000**
št.lista	**20**
datum	april 2019

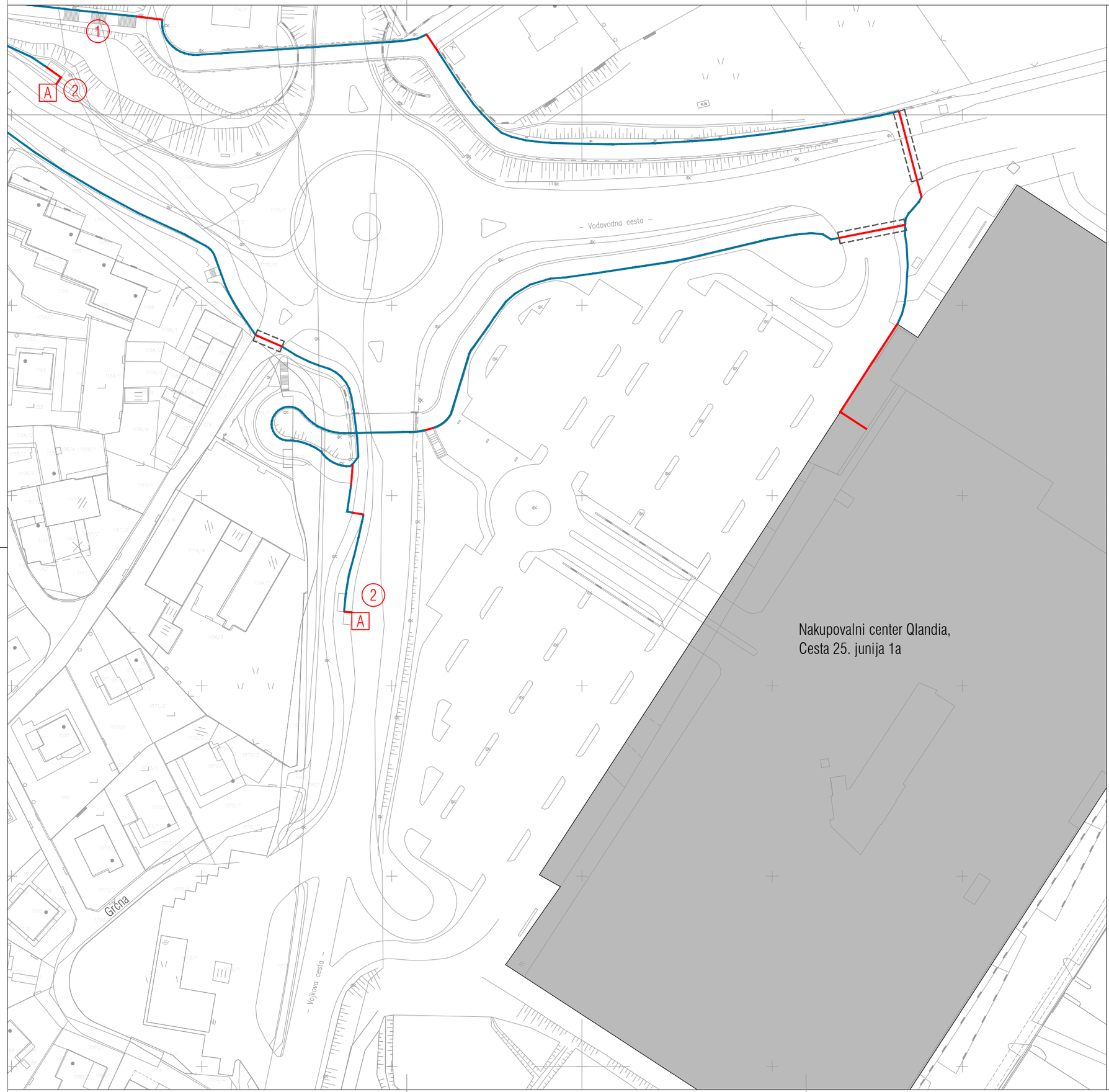

Legenda:

- nova vodilna linija, standardne/nestandardne taktilne oznake
- sledenje obstoječi vodilni liniji ali robu
- vključiti v projekt prenove Avtobusne postaje Nova Gorica
- območje predvidene prenove
- semaforiziran prehod za pešce
- nesemaforiziran prehod za pešce
- neoznačen prehod za pešce
- PP oznaka prostorskega prikaza
- A nA avtobusno postajališče, novo avtobusno postajališče

Opombe:

1 Stopnišče je potrebno označiti s kontrastnimi in taktilnimi oznakami skladno s SIST 1186.
2 Avtobusni postajališči je potrebno opremiti s standardnimi taktilnimi oznakami skladno s SIST 1186.

Zavod za spodbujanje dostopnosti DOSTOP
Zavod DOSTOP
Cesta 27.aprila 35
1000 Ljubljana
T +386 (0)31 803 343
T +386 (0)41 989 345
E info@dostop.org

projekt	Strateški načrt dostopnosti za MONG
št.projekta	01-SND-2019
investitor	Mestna občina Nova Gorica Trg Edvarda Kardelja 1, 5000 Nova Gorica
avtorji	ANDREJA ALBREHT, univ.dipl.inž.kraj.arh. Dr. ANDREJA ZAPUŠEK ČERNE, univ.dipl.inž.kraj.arh. DAMJAN ČERNE, univ.dipl.inž.kraj.arh., ZAPS 1249
vsebina risbe	**KROŽIŠČE PRI QLANDIJI**
merilo	**1:1000**
št.lista	**20**
datum	april 2019

Kolesarske povezave 2, 2a, 2b, 3, 3a in 4 v Novi Gorici

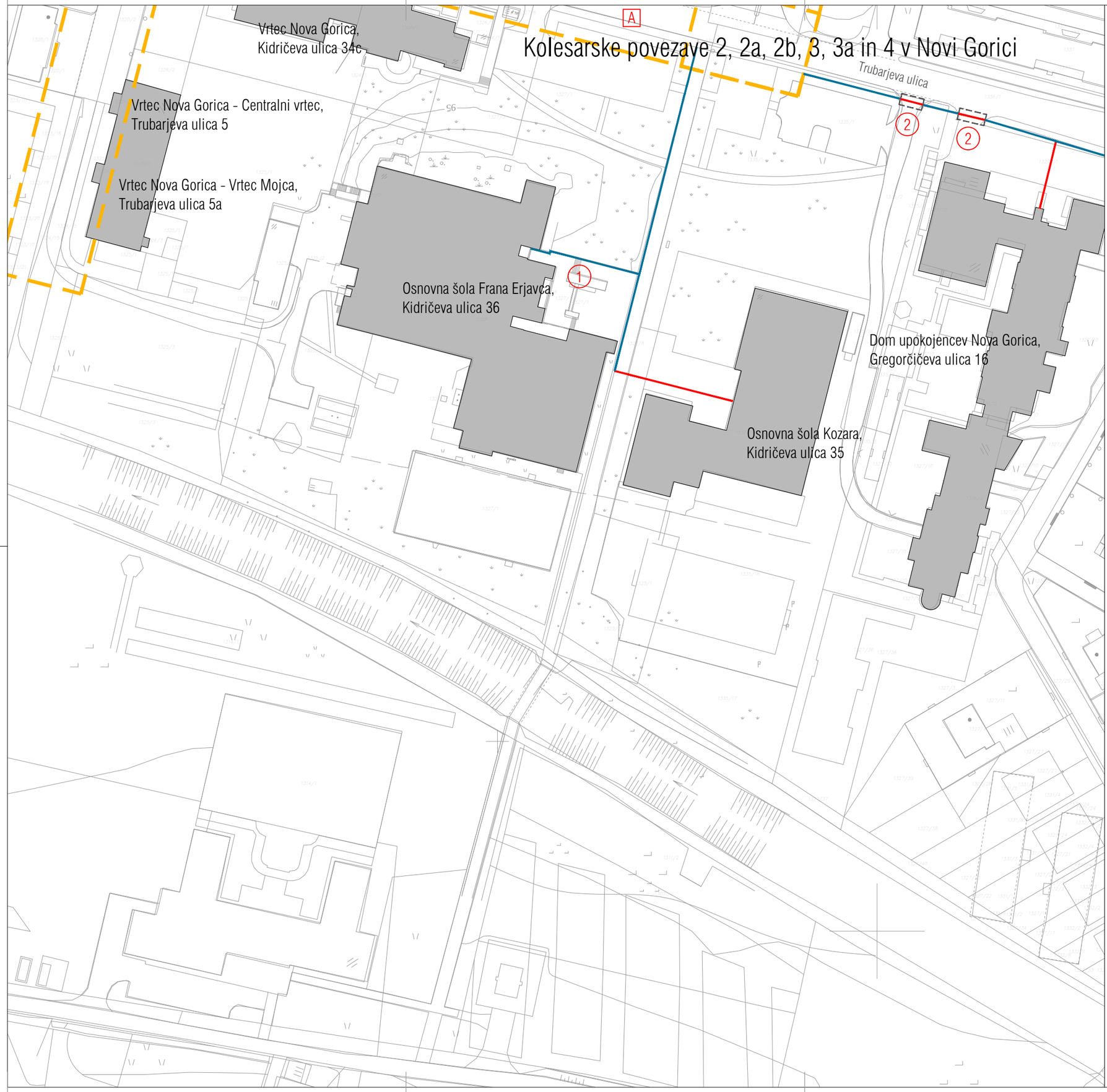

Legenda:

- nova vodilna linija, standardne/nestandardne taktilne oznake
- sledenje obstoječi vodilni liniji ali robu
- vključiti v projekt prenove Avtobusne postaje Nova Gorica
- območje predvidene prenove
- semaforiziran prehod za pešce
- nesemaforiziran prehod za pešce
- neoznačen prehod za pešce
- PP oznaka prostorskega prikaza
- A nA avtobusno postajališče, novo avtobusno postajališče

Opombe:

1 Stopnišče je potrebno označiti s kontrastnimi in taktilnimi oznakami.
2 Dodati pasova opozorilnih oznak skladno s SIST 1186.

Zavod za spodbujanje dostopnosti DOSTOP

Zavod DOSTOP
Cesta 27.aprila 35
1000 Ljubljana

T +386 (0)31 803 343
T +386 (0)41 989 345
E info@dostop.org

projekt	Strateški načrt dostopnosti za MONG
št.projekta	01-SND-2019
investitor	Mestna občina Nova Gorica Trg Edvarda Kardelja 1, 5000 Nova Gorica
avtorji	ANDREJA ALBREHT, univ.dipl.inž.kraj.arh. Dr. ANDREJA ZAPUŠEK ČERNE, univ.dipl.inž.kraj.arh. DAMJAN ČERNE, univ.dipl.inž.kraj.arh., ZAPS 1249
vsebina risbe	**KIDRIČEVA ULICA, TRUBARJEVA ULICA**
merilo	**1:1000**
št.lista	**20**
datum	april 2019

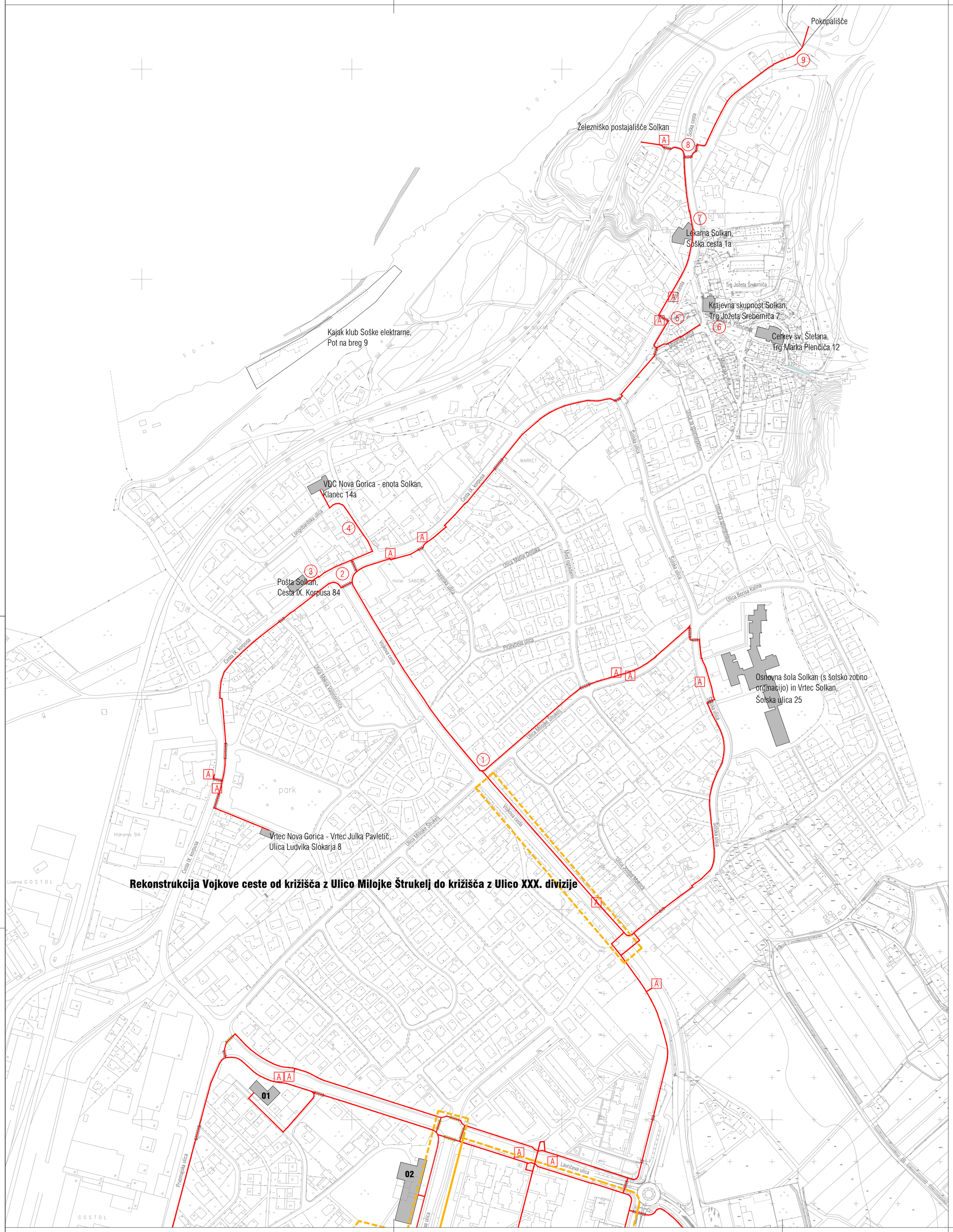

Legenda:

- glavne vodilne poti, dostop za vse
- A avtobusno postajališče
- dodatne poti za osebe z okvaro vida, varna pot za pešce

Opombe:

1 Neustrezno urejene površine za pešce - dostop in gibanje po pločniku preprečujejo količki.

2 Križišče je potrebno opremiti s taktilnimi oznakami: izdelati pasove opozorilnih oznak ob zebrah, vodilne linije je potrebno navezati na obstoječe robove. Predlagamo izdelavo podrobnejšega načrta dostopnosti.

3 Do vhoda v Pošto ni omogočen dostop za osebe z okvaro vida - odstraniti je potrebno ovire, površino pri vhodu v Pošto tlakovati s taktilno zaznavnim tlakom ali dodati vodilno pot do vhoda.

4 Ulico preoblikovati v površino mešane rabe, kjer ima pešec prednost pred vozili.

5 Predlagamo prestavitev prehoda za pešce (južneje), ker je dostop do njega zelo težaven.

6 Dostop do Krajevne skupnosti in Cerkve: dostopa za pešce ni. Predlagamo prenovo trga in ureditev površin za pešce. V primeru načrtovanja površine mešane rabe se izvede vodilne poti do vhodov v objekta.

7 Obstoječo ureditev dopolniti z novo vodilno linijo (izdelano iz standardnih ali nestandardnih oznak).

8 Križišče je potrebno opremiti s taktilnimi oznakami: izdelati pasove opozorilnih oznak ob zebrah, vodilne linije je potrebno navezati na obstoječe robove. Predlagamo izdelavo podrobnejšega načrta dostopnosti.

9 Odstranitev vseh elementov s poti.

Velja za vsa prečkanja vozišč in avtobusna postajališča na vodilni poti:

- dodati pasova opozorilnih oznak po celotni širini zebre skladno s SIST 1186,

- avtobusna postajališča je potrebno opremiti s standardnimi taktilnimi oznakami skladno s SIST 1186.

Zavod za spodbujanje dostopnosti DOSTOP
Zavod DOSTOP
Cesta 27.aprila 35
1000 Ljubljana
T +386 (0)31 803 343
T +386 (0)41 989 345
E info@dostop.org

projekt	Strateški načrt dostopnosti za MONG
št.projekta	01-SND-2019
investitor	Mestna občina Nova Gorica Trg Edvarda Kardelja 1, 5000 Nova Gorica
avtorji	ANDREJA ALBREHT, univ.dipl.inž.kraj.arh. Dr. ANDREJA ZAPUŠEK ČERNE, univ.dipl.inž.kraj.arh. DAMJAN ČERNE, univ.dipl.inž.kraj.arh., ZAPS 1249
vsebina risbe	**SOLKAN**
merilo	**1:2500**
št.lista	**21**
datum	april 2019

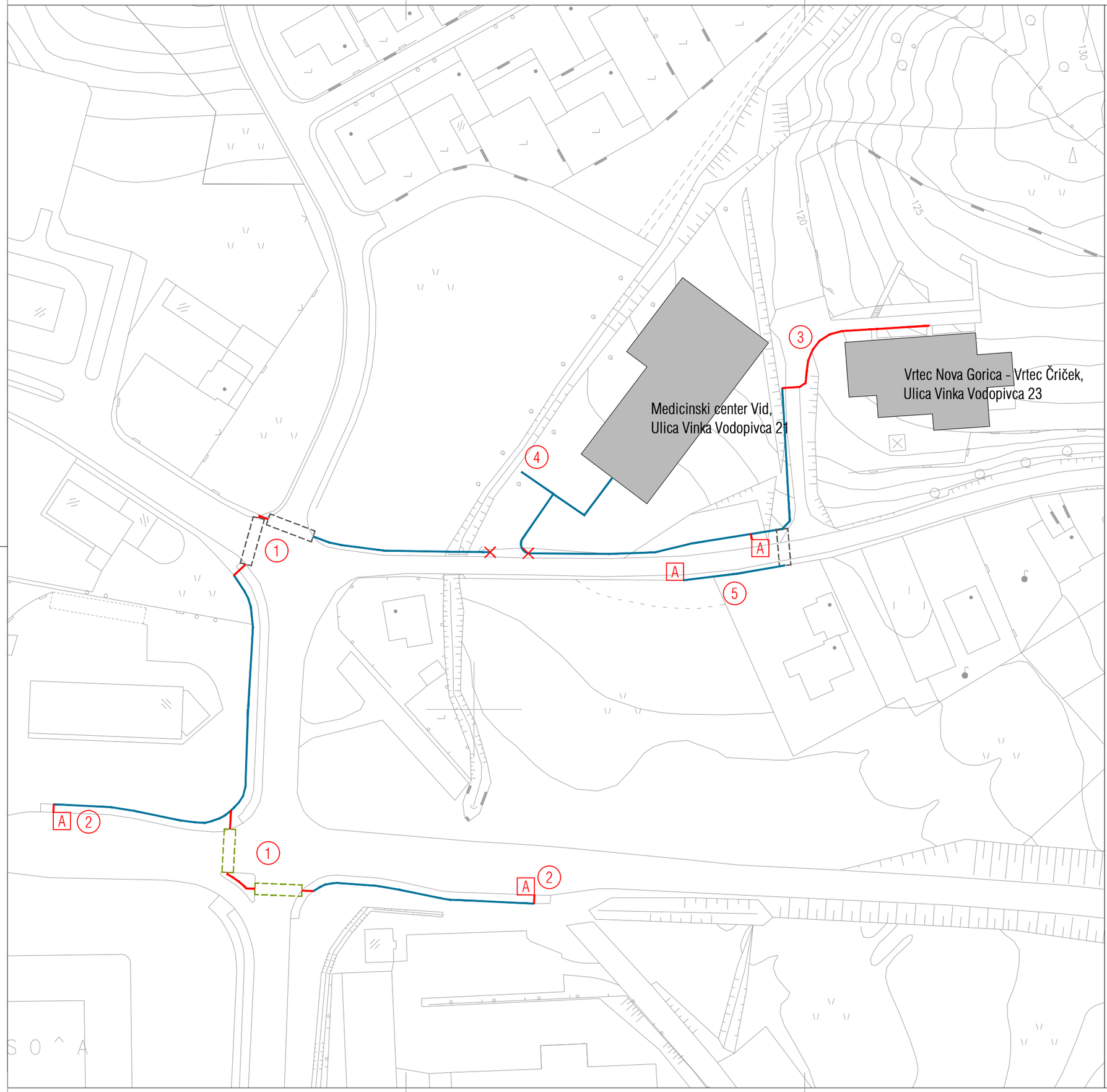

Legenda:

- nova vodilna linija, standardne/nestandardne taktilne oznake
- sledenje obstoječi vodilni liniji ali robu
- urediti je potrebno površine za pešce
- semaforiziran prehod za pešce
- nesemaforiziran prehod za pešce
- neoznačen prehod za pešce
- PP oznaka prostorskega prikaza
- A nA avtobusno postajališče, novo avtobusno postajališče

Opombe:

1 Križišče je potrebno opremiti s taktilnimi oznakami: izdelati pasove opozorilnih oznak ob zebrah in vodilne linije s standardnimi oznakami, ki bodo omogočale vodenje do vozišča. Vodilne linije je potrebno navezati na obstoječe robove.
2 Avtobusni postajališči je potrebno opremiti s standardnimi taktilnimi oznakami skladno s SIST 1186.
3 Do vrtca je potrebno urediti varen dostop za pešce.
4 Označiti parkirišče za invalide ter označiti pot za gibalno ovirane sklozi kletne prostore.
5 Preozek pločnik, znižati robnike in vzdrževati zasaditev.

Zavod za spodbujanje dostopnosti DOSTOP
Zavod DOSTOP
Cesta 27.aprila 35
1000 Ljubljana
T +386 (0)31 803 343
T +386 (0)41 989 345
E info@dostop.org

projekt	Strateški načrt dostopnosti za MONG
št.projekta	01-SND-2019
investitor	Mestna občina Nova Gorica Trg Edvarda Kardelja 1, 5000 Nova Gorica
avtorji	ANDREJA ALBREHT, univ.dipl.inž.kraj.arh. Dr. ANDREJA ZAPUŠEK ČERNE, univ.dipl.inž.kraj.arh. DAMJAN ČERNE, univ.dipl.inž.kraj.arh., ZAPS 1249
vsebina risbe	**KROMBERK - CENTER VID IN VRTEC**
merilo	**1:1000**
št.lista	**22**
datum	april 2019

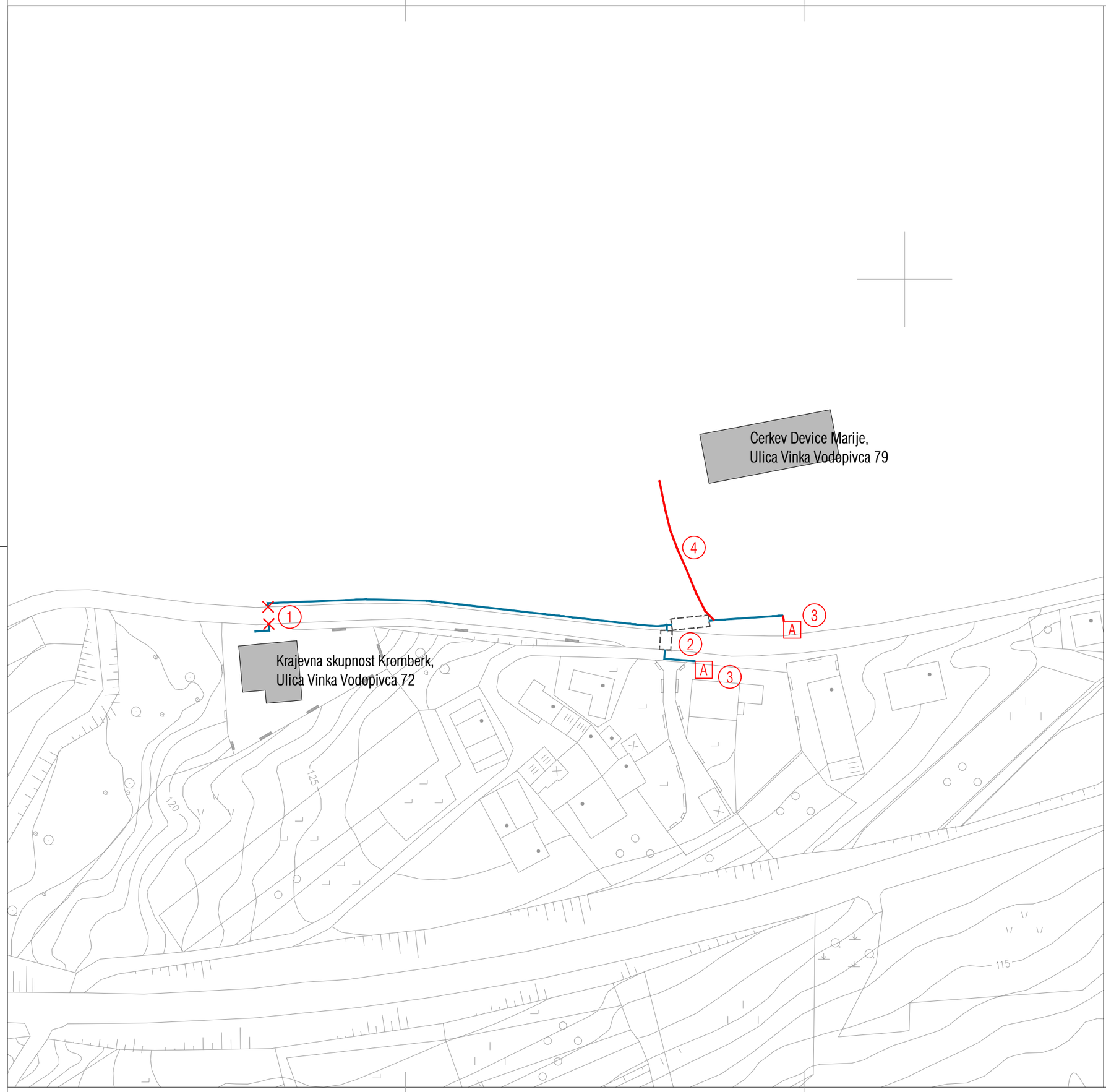

Legenda:

- nova vodilna linija, standardne/nestandardne taktilne oznake
- sledenje obstoječi vodilni liniji ali robu
- urediti je potrebno površine za pešce
- semaforiziran prehod za pešce
- nesemaforiziran prehod za pešce
- neoznačen prehod za pešce
- PP oznaka prostorskega prikaza
- A nA avtobusno postajališče, novo avtobusno postajališče

Opombe:

1 Uredi naj se nov prehod za pešce.
2 Križišče je potrebno opremiti s taktilnimi oznakami: izdelati pasove opozorilnih oznak ob zebrah in vodilne linije s standardnimi oznakami, ki bodo omogočale vodenje do vozišča. Vodilne linije je potrebno navezati na obstoječe robove.
3 Avtobusni postajališči je potrebno opremiti s standardnimi taktilnimi oznakami skladno s SIST 1186.
4 Do cerkve je potrebno urediti varen dostop za pešce ali izdelati vodilno linijo.

Zavod za spodbujanje dostopnosti DOSTOP
Zavod DOSTOP
Cesta 27.aprila 35
1000 Ljubljana
T +386 (0)31 803 343
T +386 (0)41 989 345
E info@dostop.org

projekt	Strateški načrt dostopnosti za MONG
št.projekta	01-SND-2019
investitor	Mestna občina Nova Gorica Trg Edvarda Kardelja 1, 5000 Nova Gorica
avtorji	ANDREJA ALBREHT, univ.dipl.inž.kraj.arh. Dr. ANDREJA ZAPUŠEK ČERNE, univ.dipl.inž.kraj.arh. DAMJAN ČERNE, univ.dipl.inž.kraj.arh., ZAPS 1249
vsebina risbe	**KROMBERK - KRAJEVNA SKUPNOST IN CERKEV**
merilo	**1:1000**
št.lista	**23**
datum	april 2019