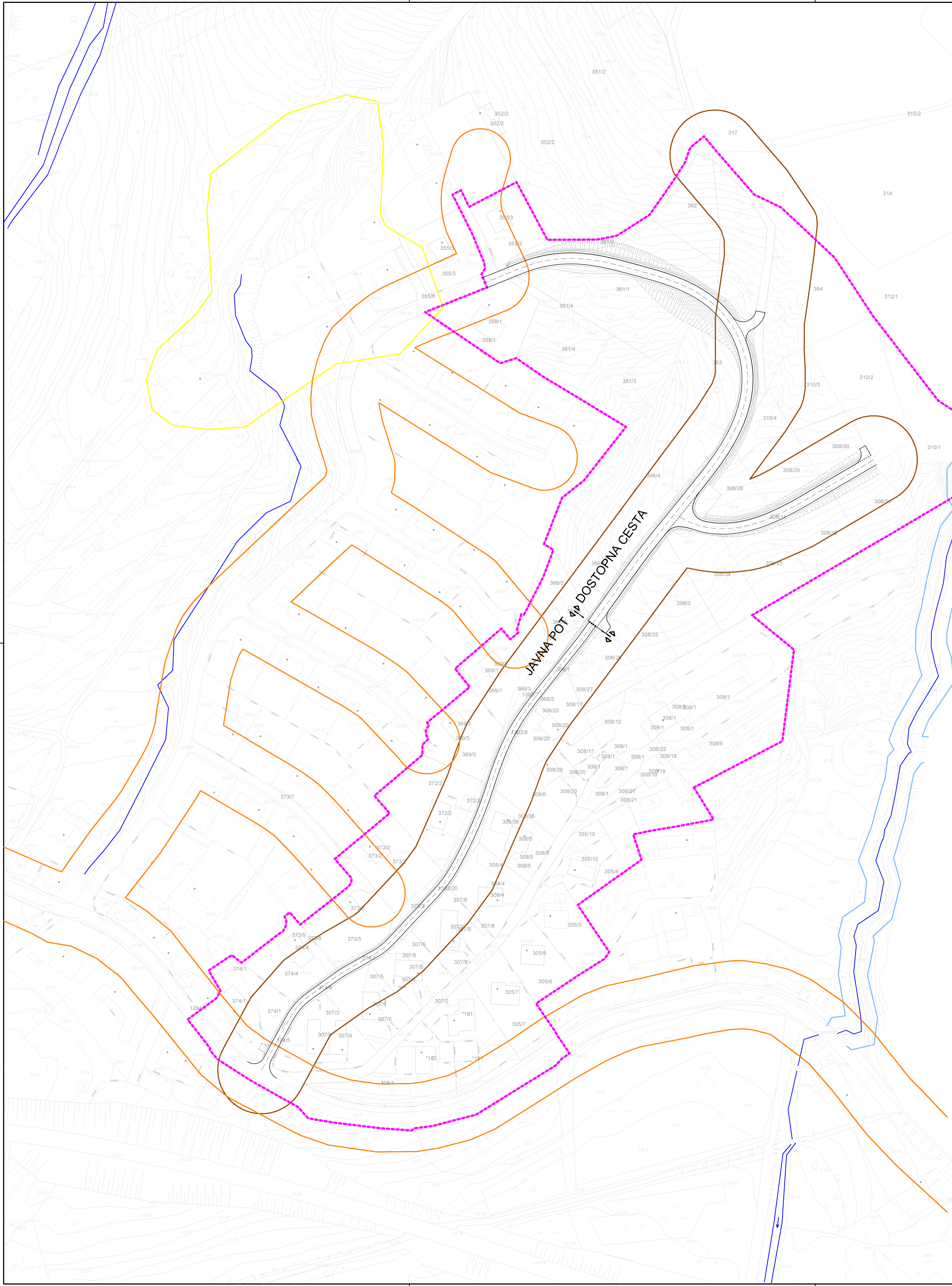



0 10 20 30 40 50 m



LEGENDA

-  MEJA OBMOKJA OBDELAVE
-  PARCELNE MEJE
-  VODOTOK
-  REZERVAT PREDVIDE CESTE
-  VARSTVENI PAS OBČINSKE CESTE
-  PRIOBALNI PAS VODOTOKA
-  OBMOKJE NESTABILNEGA TERENA

preostali teren na območju OPPN Kurja vas sodi med pretežno stabilna območja in ni posebej prikazan

**ARTI** d.o.o.
NOVA GORICA, Prvomajska 13 telefon /05/333 27 20

Objekt: **OPPN "KURJA VAS - dostopna cesta"**

Investitor: **MESTNA OBČINA NOVA GORICA
TRG E. KARDELJA 1, NOVA GORICA**


Vrsta načrta: **OPPN**


Vrsta dokumentacije: **DOPOLNJEN OSNUTEK**



Risba: **UREDITVENA SITUACIJA
S PRIKAZOM OBMOKIJ
VAROVANJ IN OMEJITEV**

Merilo: **1/1000**

Št. načrta: **09-12**

Odg. vodja proj.: **GORAN ARH udia
ZAPS 0267 A** 

Odg. projektant.: **GORAN ARH udia
ZAPS 0267 A** 

Projektanti sodelavci: **ALEKSANDRA TORBICA udia
KAJA MUHIČ udia** 


Datum: **DECEMBER 2012** Lst. **3**