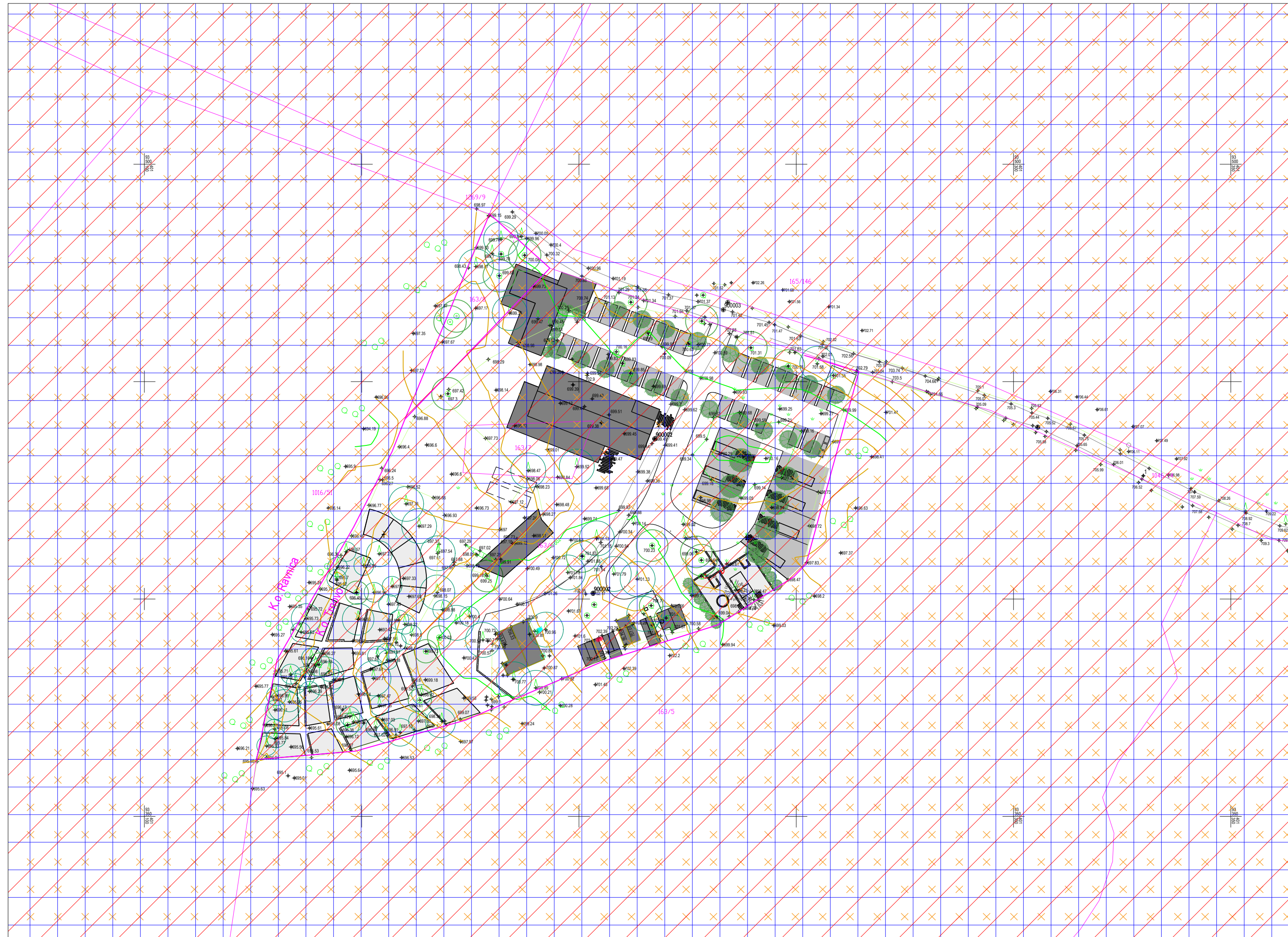





6. PRIKAZ UREDITEV POTREBNIH ZA VAROVANJE OKOLJA, NARAVNIH VIROV IN OHRANJANJE NARAVE



LEGENDA

 **VODOVARSTVENO OBMOČJE**
Režim: 3
Kategorija: 3

 **EKOLOŠKO POMEMBNA OBMOČJA**
Ime območja: Trnovski gozd - Nanos
ID območja: 51300

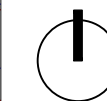
 **ŽIVLJENSKO OBMOČJE MEDVEDA**
Cona: robno območje

Legenda komunalnih vodov in parcelnih mej:

 **Katastrske meje**
 **Urejene katastrske meje**
 **Višine kapi in siemen**

Legenda topografskih znakov:

 **Iglavec**
 **Listavec**
 **Gozd**
 **EI. omarica**
 **Cisterna z vodo**



KREADOM
arhitektura, geomantija, inženiring d.o.o.

Investitor, naročnik:	Tine Strosar, Trnovo 035, 5252 Trnovo pri Gorici		
Objekt:	OBČINSKI PODROBNI PROSTORSKI NAČRT ZA OBMOČJE AVTOKAMPA "BOR"		
Načrt:	ARHITEKTURA	št. načrta:	18/2020
Faza:	OSNUTEK OPPN	št. projekta:	18/2020
Odg. vodja projekta:	IGOR PREMZL, univ.dipl.inž.arh. A-0919		
Odg. projektant:	IGOR PREMZL, univ.dipl.inž.arh. A-0919		
Avtor:	ADRIJAN CINGERLE, univ.dipl.inž.arh.	Sodelavci:	DOROTEA VOLK, univ.dipl.inž.kraj.arh.
Vrsta projekta:	OPPN		
Datum:	FEBRUAR 2023	Merilo=	1:750
		Risba.	6
			št. lista: 6