



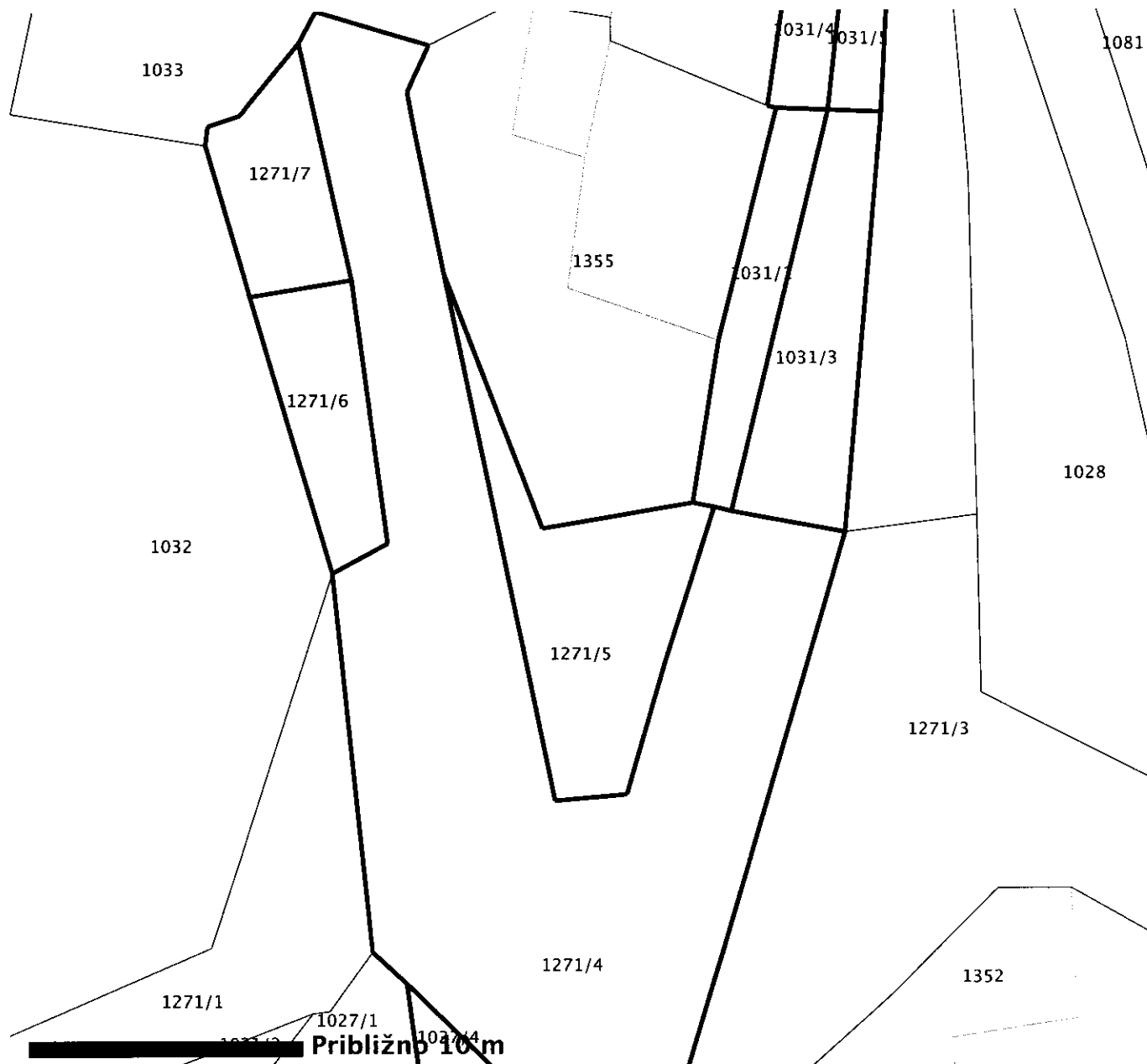
Številka potrdila: 357-01/2012-12142  
Datum izdelave: 19.01.2012

Transakcijska številka: 1200048558516

MINISTRSTVO ZA OKOLJE IN PROSTOR, GEODETSKA UPRAVA REPUBLIKE SLOVENIJE izdaja na podlagi 4. odstavka 115. člena Zakona o evidentiranju nepremičnin (Uradni list RS, št. 47/2006 in 65/2007 - Odločba US) in Pravilnika o vrstah in vsebini potrdil iz zbirk geodetskih podatkov ter o načinu izkazovanja podatkov (Uradni list RS, št. 22/2007) naslednje potrdilo

## PRIKAZ PARCELE

Parcela/-e: katastrska občina 2301 RAVNICA, parcela/-e 1271/5, 1271/6, 1271/7



### Legenda oznak:


- Parcelna meja
- Urejena parcelna meja
- Meja parcelnega dela
- Meja katastrske občine

Prikaz parcele je slika oblike in medsebojne lege parcel. Prikaz mej parcel je informativen. Podatkov o mejah parcel iz tega prikaza se ne sme neposredno uporabljati za ugotavljanje poteka mej po podatkih zemljiškega katastra. Uporaba podatkov za druge namene je dovoljena le z opozorilom, da je prikaz mej informativen.

Takse prosto po 29. točki 28. člena Zakona o upravnih taksah - ZUT (Uradni list RS, št. 106/2010-u.p.b.).

Za pojasnila o podatkih na potrdilu za katastrsko/-e občino/-e 2301 RAVNICA je pristojna OGU NOVA GORICA, REJČEVA ULICA 7, 5000 NOVA GORICA, tel.: (05) 330 45 50, faks: (05) 330 45 71

Vse pravice kopiranja in razmnoževanja pridržane. © Geodetska uprava RS  
Vir podatkov: Geodetska uprava Republike Slovenije, stanje na dan: 18.01.2012





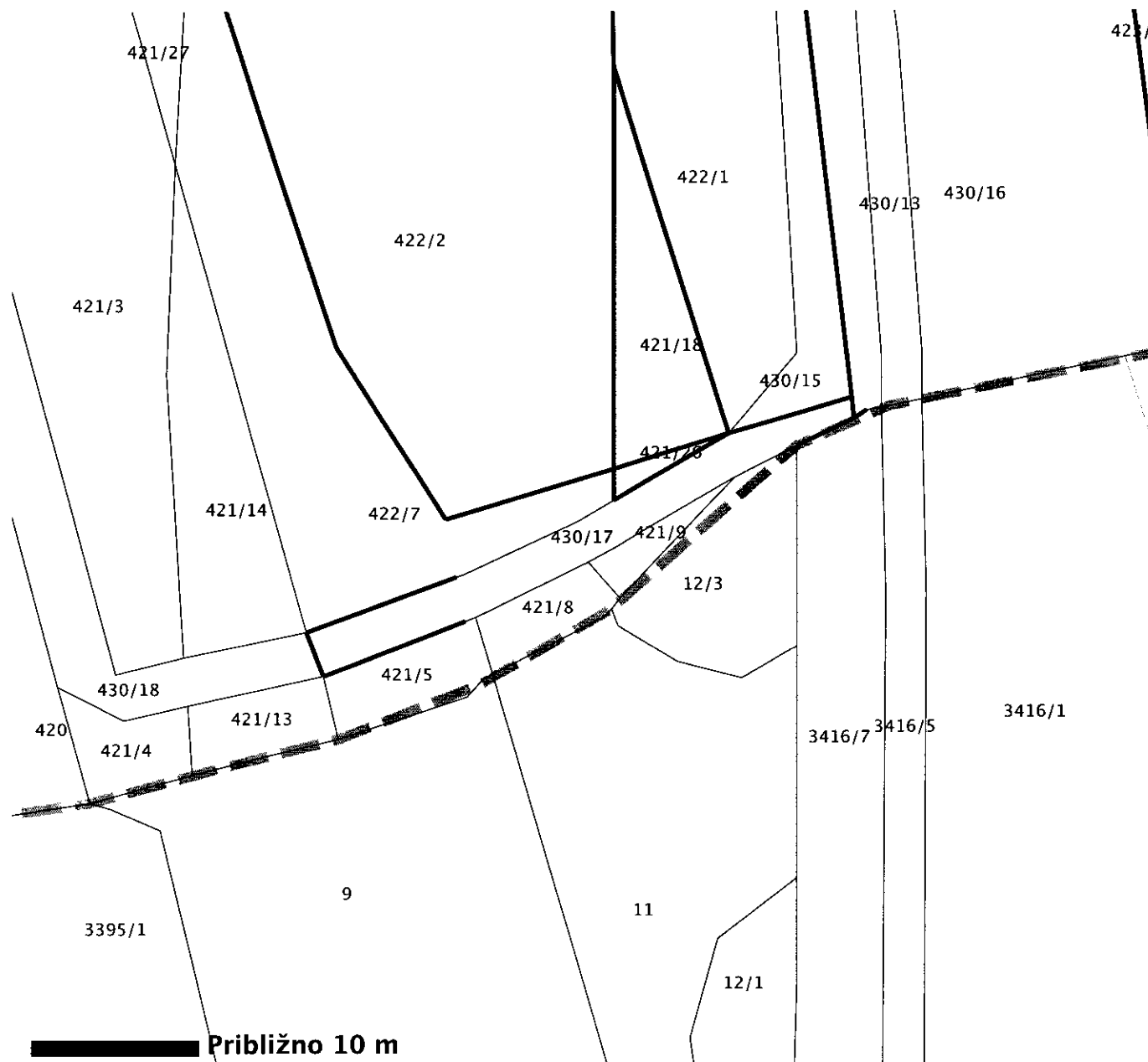
Številka potrdila: 357-01/2012-12146  
Datum izdelave: 19.01.2012

Transakcijska številka: 1200048558561

MINISTRSTVO ZA OKOLJE IN PROSTOR, GEODETSKA UPRAVA REPUBLIKE SLOVENIJE izdaja na podlagi 4. odstavka 115. člena Zakona o evidentiranju nepremičnin (Uradni list RS, št. 47/2006 in 65/2007 - Odločba US) in Pravilnika o vrstah in vsebini potrdil iz zbirk geodetskih podatkov ter o načinu izkazovanja podatkov (Uradni list RS, št. 22/2007) naslednje potrdilo

## PRIKAZ PARCELE

Parcela/-e: katastrska občina 2306 ROŽNA DOLINA, parcela/-e 430/17



### Legenda oznak:

- Parcelna meja
- Urejena parcelna meja
- Meja parcelnega dela
- Meja katastrske občine

Prikaz parcele je slika oblike in medsebojne lege parcel. Prikaz mej parcel je informativen. Podatkov o mejah parcel iz tega prikaza se ne sme neposredno uporabljati za ugotavljanje poteka mej po podatkih zemljiškega katastra. Uporaba podatkov za druge namene je dovoljena le z opozorilom, da je prikaz mej informativen.

Potrdilo pripravil/a

Silvo Obid

Takse prosto po 29. točki 28. člena Zakona o upravnih taksah - ZUT (Uradni list RS, št. 106/2010-u.p.b.).

Za pojasnila o podatkih na potrdilu za katastrsko/-e občino/-e 2306 ROŽNA DOLINA je pristojna OGU NOVA GORICA, REJČEVA ULICA 7, 5000 NOVA GORICA, tel: (05) 330 45 50, faks: (05) 330 45 71

Vse pravice kopiranja in razmnoževanja pridržane, © Geodetska uprava RS  
Vir podatkov: Geodetska uprava Republike Slovenije, stanje na dan: 18.01.2012

