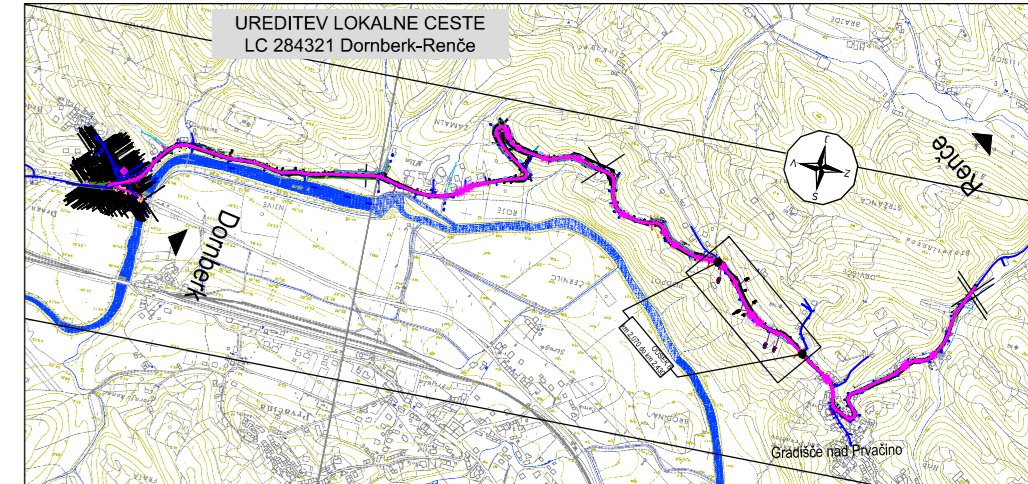


# ODSEK 6 km 2,070 do km 2,420

## UREDITEV LOKALNE CESTE LC 284321 DORNBERK-RENČE



NAČRT VOZIŠČA OD KM 2,070 DO KM 2,420  
 GRADBENA SITUACIJA Z PROMETNO OPREMO OD P105 - P122

merilo: 1:500



**LEGENDA:**

- BET. ROBNIK 15/25
- POGREZNJEN BETONSKI ROBNIK 15/25 (poglobljen 3 cm nad koto vozišča)
- ROB VOZIŠČA, PRIKLJUČKA OZ. ASFALTA
- ROB BANKINE, BERME, JARKA
- ROB MULDE, KORTINICE
- BET. ROBNIK 15/25 OB KORTINICI
- ODOBNA OGRAJA
- OBSTOJEČ JASEK
- NOVA METAORNA KANALIZACIJA
- KANALETE
- OBJEKTI (PODPORNI, OPORNI)
- DWG NIVELETE CESTE
- NIZANE NIVELETE CESTE (preveriti koto vodovoda)
- PREPLASTITEV CESTE (BREZ ŠRAFLURE)

št. spremembe	datum spremembe	opis spremembe	podpis
 MESTNA OBČINA NOVA GORICA, Trg Edvarda Kardelja 1, 5000 Nova Gorica			
 družba za inženiring, projektiranje in tehnično svetovanje www.corusinzenirji.si / info@corusinzenirji.si Zapuže 19, si-5270 ajdovščina +386 (0)5 3002020			
odg. vodja projekta:	MATEJ BREŠAN, univ.dipl.inž.grad.		IGS G-2403
odg. projektant:	ANDRAŽ CEKET, univ.dipl.inž.grad.		IGS G-2435
izdelal:	MIHAEL MLAKAR, dipl.inž.grad		
investitor / naročnik:	MESTNA OBČINA NOVA GORICA, Trg Edvarda Kardelja 1, 5000 Nova Gorica		
vrsta projekta:	PZI		
vrsta načrta:	3.1.1 Načrt vozišča		
naziv objekta:	UREDITEV LOKALNE CESTE LC 284321 Dornberk-Renče		
vsebina risbe:	NAČRT VOZIŠČA od km 2,070 do km 2,420 Gradbena situacija z prometno opremo od P105 - P122		
datum:	št. projekta:	št. načrta:	merilo:
November 2014	71/12	71/12-31	1:500
			št. risbe:
			102.8