






LEGENDA





2. PREGLEDNA KARTA OBČINE S PRIKAZOM OSNOVNE NAMENSKE RABE IN KLJUČNIH OMREŽIJ GOSPODARSKE JAVNE INFRASTRUKTURE

●●●●●●●●●● Meja občine



OBMOČJA OSNOVNE NAMENSKE RABE PROSTORA

	I. STAVBNA ZEMLJIŠČA
	II. KMETIJSKA ZEMLJIŠČA
	III. GOZDNA ZEMLJIŠČA
	IV. VODE
	V. DRUGA ZEMLJIŠČA




KLJUČNA OBMOČJA PROMETNE INFRASTRUKTURE

	Avtoceste in hitre ceste s priključki
	Ostale državne ceste
	Lokalne ceste
	Železnice













KLJUČNA OMREŽJA GOSPODARSKE JAVNE INFRASTRUKTURE














	Prenosni elektroenergetski vodi
	Prenosni plinovodi






3. PRIKAZ OBMOČIJ ENOT UREJANJA PROSTORA TER OSNOVNE OZIROMA PODROBNEJŠE NAMENSKE RABE PROSTORA

	Meja območja enote urejanja prostora
	Meja območja veljavnega državnega prostorskega akta
	Meja manjšega območja znotraj enote urejanja prostora
●●●●●●●●●●	Meja občine

OBMOČJA PODROBNEJŠE NAMENSKE RABE PROSTORA

OBMOČJA STAVBNIH ZEMLJIŠČ	
	SSe Stanovanjske površine (e - prosto stoječa individualna gradnja)
	SSs Stanovanjske površine (s - strnjena individualna gradnja)
	SSv Stanovanjske površine (v - kolektivna gradnja visoke gostote)
	SB Stanovanjske površine za posebne namene
	SK Površine podeželskega naselja
	SP Površine počitniških hiš
	CU Osrednja območja centralnih dejavnosti
	CD Druga območja centralnih dejavnosti
	CDi Druga območja centralnih dejavnosti (i - vzgojne in izobraževalne dejavnosti)
	CDk Druga območja centralnih dejavnosti (k - kulturne in verske dejavnosti)
	CDo Druga območja centralnih dejavnosti (o - trgovske, oskrbne, poslovne, storitvene in gostinske dejavnosti, manjša obrt)
	CDv Druga območja centralnih dejavnosti (v - verska dejavnost)
	CDz Druga območja centralnih dejavnosti (z - zdravstvo in socialno varstvo)

	IP Površine za industrijo
	IG Gospodarske cone
	IK Površine z objekti za kmetijsko proizvodnjo
	BT Površine za turizem
	BD Površine drugih območij
	BC Športni centri
	ZS Površine za oddih, rekreacijo in šport
	ZP Parki
	ZD Druge urejene zelene površine
	ZK Pokopališča
	PC Površine cest
	PŽ Površine železnic
	PO Ostale prometne površine

	E Območja energetske infrastrukture
	O Območja okoljske infrastrukture
	F Območja za potrebe obrambe v naselju
	A Površine razpršene poselitve
	Razpršena gradnja - zemljišče pod stavbo izven območij stavbnih zemljišč (informacija o dejanskem stanju)
OBMOČJA KMETIJSKIH ZEMLJIŠČ	
	K1 Najboljša kmetijska zemljišča
	K2 Druga kmetijska zemljišča
OBMOČJA GOZDNIH ZEMLJIŠČ	
	G Gozdna zemljišča
OBMOČJA VODA	
	VC Celinske vode
	VI Območja vodne infrastrukture
OBMOČJA DRUGIH ZEMLJIŠČ	
	LN Površine nadzemnega pridelovalnega prostora
	f Območja za potrebe obrambe zunaj naselij
	Območja sprememb