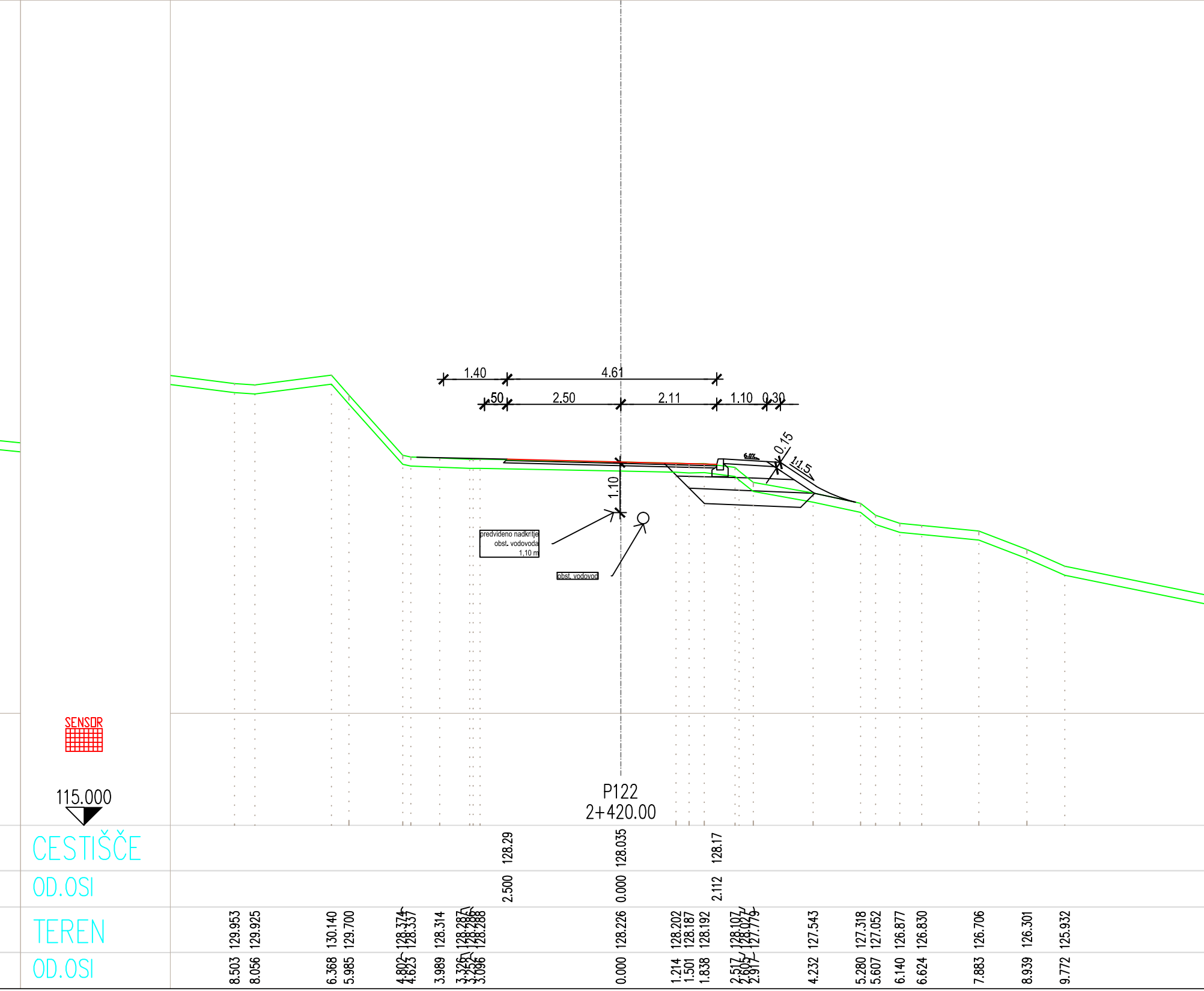

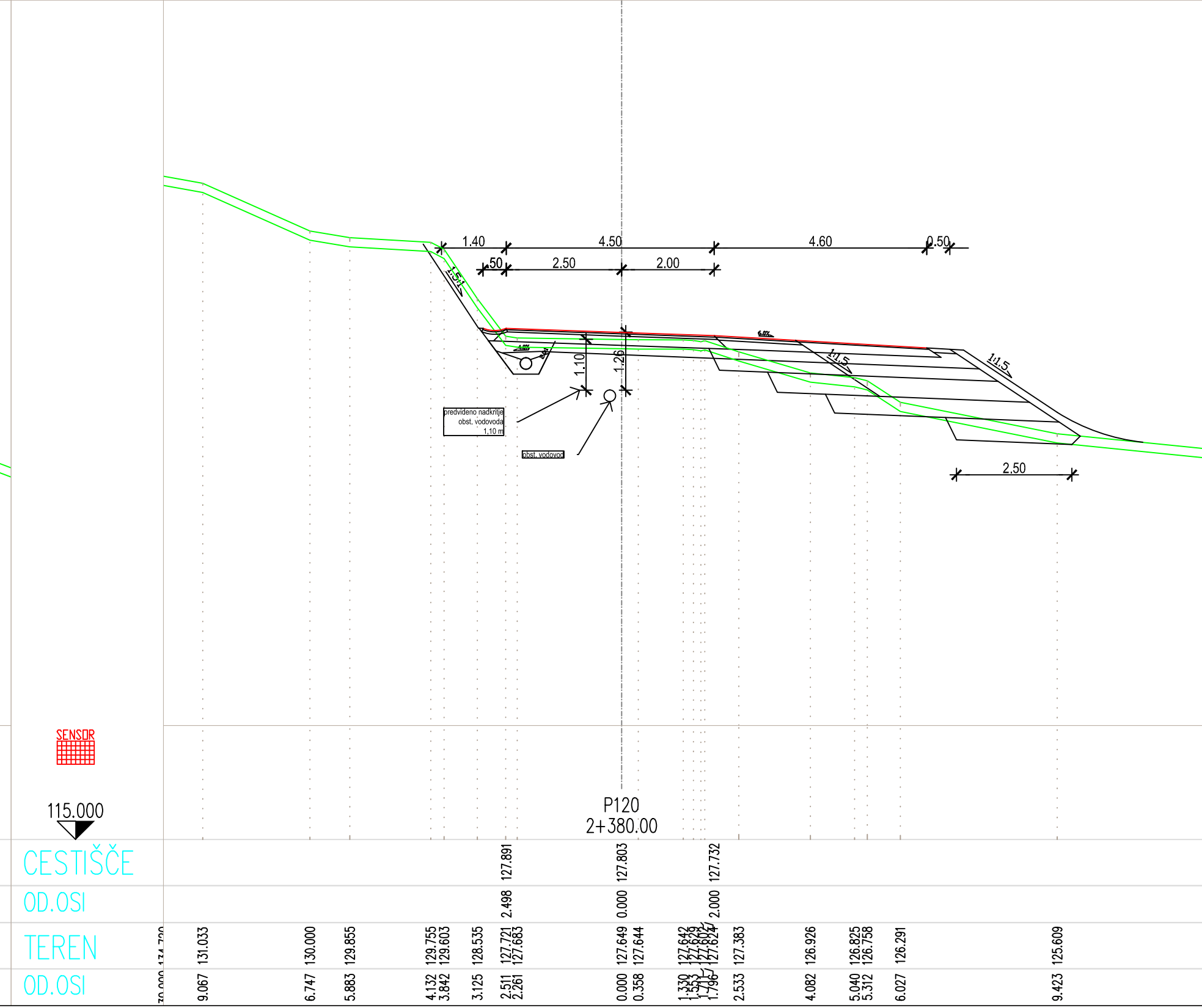
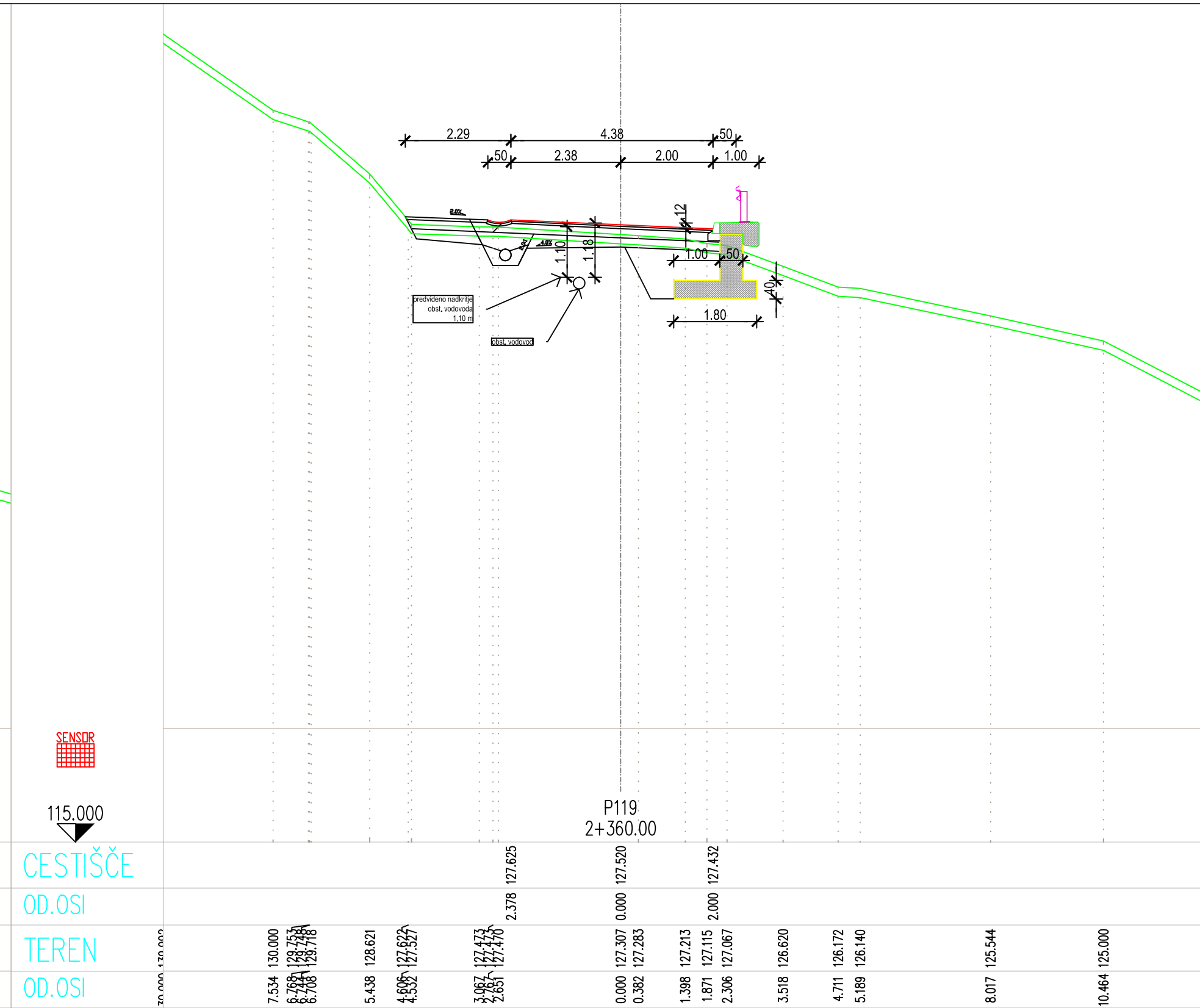
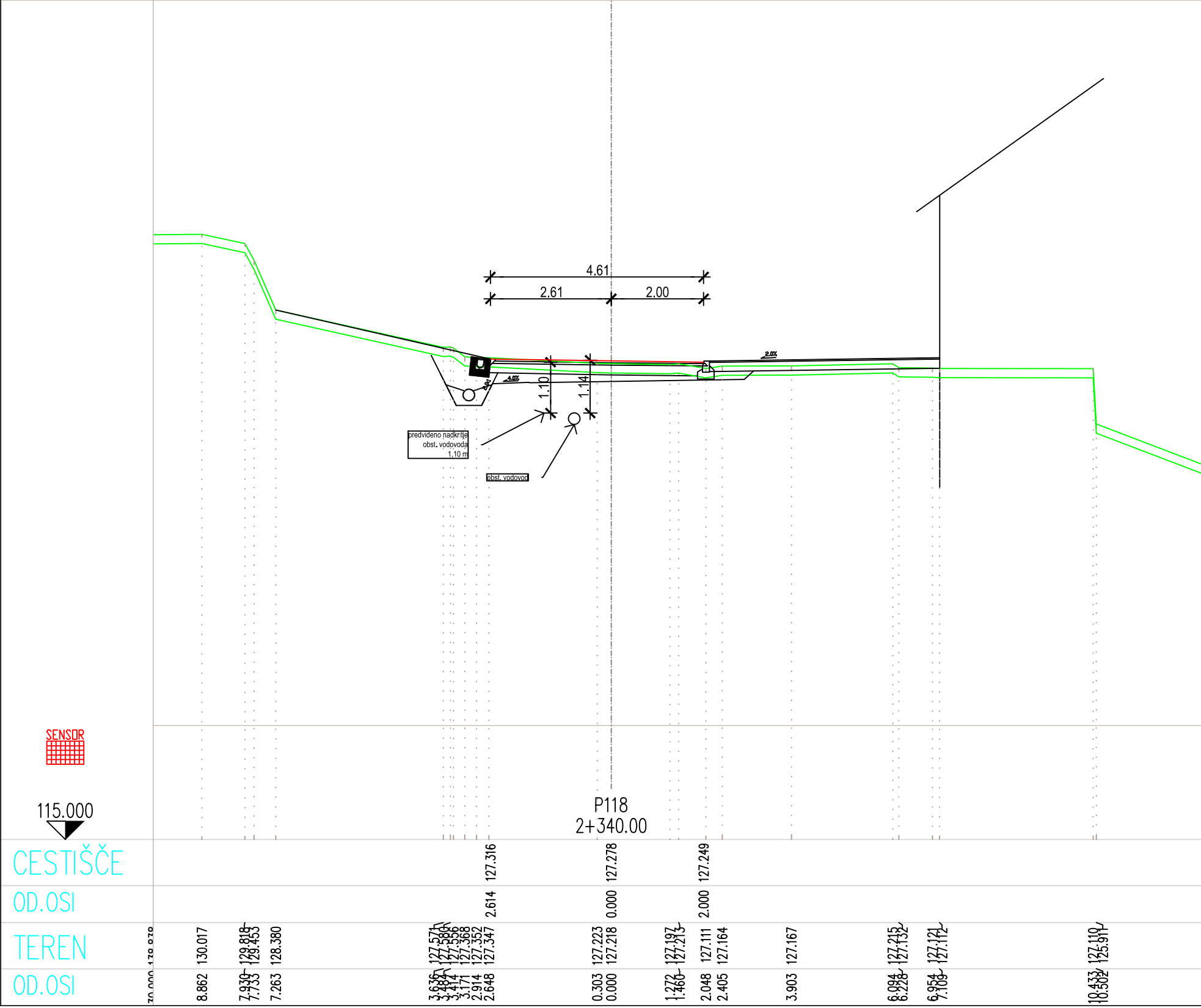
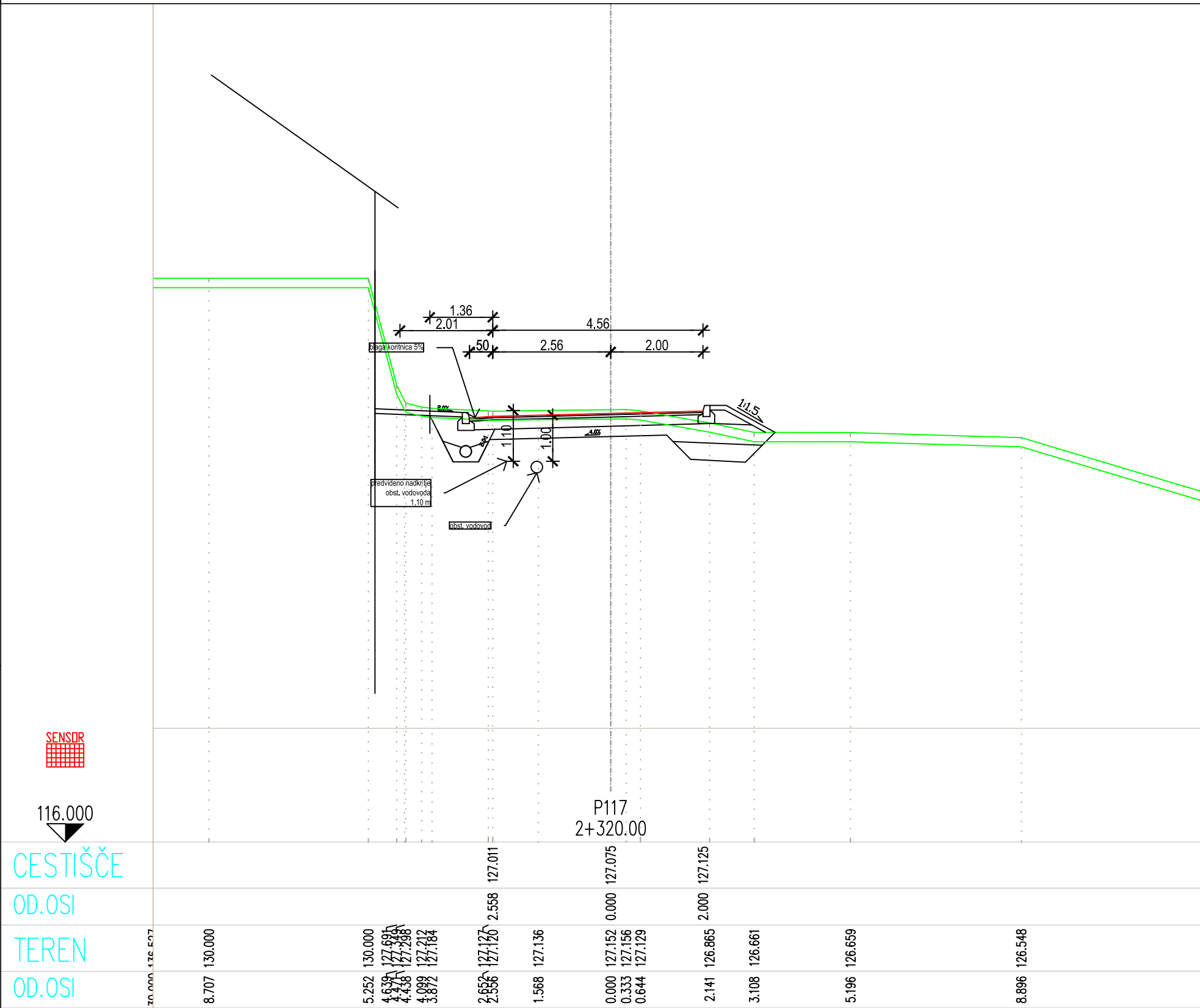


7112\_2112\_P117/P118/P119/P120/P121/P122/LC\_284321.dwg

1:100 x 1:446 = 0:465:42



### UREDITEV LOKALNE CESTE LC 284321 DORNBERK-RENČE

NAČRT VOZIŠČA OD KM 2,070 DO KM 2,420  
PREČNI PREREZ CESTE P117-P122

merilo: 1:100

št. spremembe	datum spremembe	opis spremembe	podpis

odg. vodja projekta: MATEJ BREŠAN, univ.dipl.inž.grad. IZS G-2403

odg. projektant: ANDRAŽ CEKET, univ.dipl.inž.grad. IZS G-2435

iztekel: MIHAEL MLAKAR, dipl.inž.grad.

investitor / naročnik: MESTNA OBČINA NOVA GORICA, Trg Edvarda Kardelja 1, 5000 Nova Gorica

vrsta projekta: PZI

vrsta načrta: 3.1.2 Načrt vozišča

naзив objekta: UREDITEV LOKALNE CESTE LC 284321 Dornberk-Renče

vsebina risbe: NAČRT VOZIŠČA od km 2,070 do km 2,420  
Prečni prerez ceste P117-P122

datum	št. projekta	št. načrta	merilo	št. risbe
November 2014	71/12	71/12-312	1:100	132.3