


Podatki o parceli

Katastrska občina 2302 KROMBERK, številka parcele 1187/28

Površina parcele (m²) 918
Urejena parcela Da

Katastrski dohodek (EUR) 0,00
Grafični prikaz 

Podrobni podatki o parceli

Gospodarska javna infrastruktura

Izberite tematiko iz zbirnega katastra GJI za prikaz na izbranih parcelah

Vodovod 

Grafični prikaz 


Identifikator ZK GJI	Ime tematike ZK GJI	Ime sloja ZK GJI	Šifra vrste ZK GJI	Ime vrste ZK GJI	Pozicijska natančnost	Mera ZK GJI na parceli
9102015	Vodovod	Vodovod - linijski objekti	3101	Vodooskrbna cev	od 1m do 5m	38,8m
9103707	Vodovod	Vodovod - linijski objekti	3101	Vodooskrbna cev	od 1m do 5m	1,4m
9107425	Vodovod	Vodovod - linijski objekti	3101	Vodooskrbna cev	od 1m do 5m	3,1m

Naslov in prostorske enote

Podatki o parceli

Katastrska občina 2302 KROMBERK, številka parcele 1175/4


Površina parcele (m²) 86
Urejena parcela Da

Katastrski dohodek (EUR) 0,00
Grafični prikaz 

Podrobni podatki o parceli

Gospodarska javna infrastruktura

Izberite tematiko iz zbirnega katastra GJI za prikaz na izbranih parcelah

Električna energija 

Grafični prikaz 

Identifikator ZK GJI	Ime tematike ZK GJI	Ime sloja ZK GJI	Šifra vrste ZK GJI	Ime vrste ZK GJI	Pozicijska natančnost	Mera ZK GJI na parceli
13886345	Električna energija	Elektro energetska infrastruktura - linijski objek	2104	Kablovod (podzemni kabelski vod)	od 5m do 10m	19,0m


Naslov in prostorske enote



Podatki o parceli

Katastrska občina 2302 KROMBERK, številka parcele 1182/14

Površina parcele (m²) 1.295
Urejena parcela Da

Katastrski dohodek (EUR) 0,00
Grafični prikaz 

Podrobni podatki o parceli

Gospodarska javna infrastruktura

Izberite tematiko iz zbirnega katastra GJI za prikaz na izbranih parcelah

Kanalizacija 

Grafični prikaz 


Identifikator ZK GJI	Ime tematike ZK GJI	Ime sloja ZK GJI	Šifra vrste ZK GJI	Ime vrste ZK GJI	Pozicijska natančnost	Mera ZK GJI na parceli
9110365	Kanalizacija	Kanalizacija - linijski objekti	3201	Kanalizacijski vodi	od 1m do 5m	19,6m

Naslov in prostorske enote

Podatki o parceli

Katastrska občina 2302 KROMBERK, številka parcele 1182/31

Površina parcele (m²) 388
Urejena parcela Da

Katastrski dohodek (EUR) 0,00
Grafični prikaz 

Podrobni podatki o parceli

Gospodarska javna infrastruktura

Izberite tematiko iz zbirnega katastra GJI za prikaz na izbranih parcelah

Kanalizacija 

Grafični prikaz 

Identifikator ZK GJI	Ime tematike ZK GJI	Ime sloja ZK GJI	Šifra vrste ZK GJI	Ime vrste ZK GJI	Pozicijska natančnost	Mera ZK GJI na parceli
9110365	Kanalizacija	Kanalizacija - linijski objekti	3201	Kanalizacijski vodi	od 1m do 5m	2,2m

Naslov in prostorske enote