







Legenda

-  obračunsko območje
-  območje gradnje komunalne opreme
-  zemljiškokatastrski prikaz

Namenska raba prostora

-  CU - osrednja območja centralnih dejavnosti
-  PC - površine cest
-  VC - celinske vode

Program opremljanja stavbnih zemljišč
 Stanovanjski hiši v Rožni Dolini (205/1 k.o. Rožna dolina)

Karta 1: Pregledna karta obračunskih območij
 M 1 : 5000